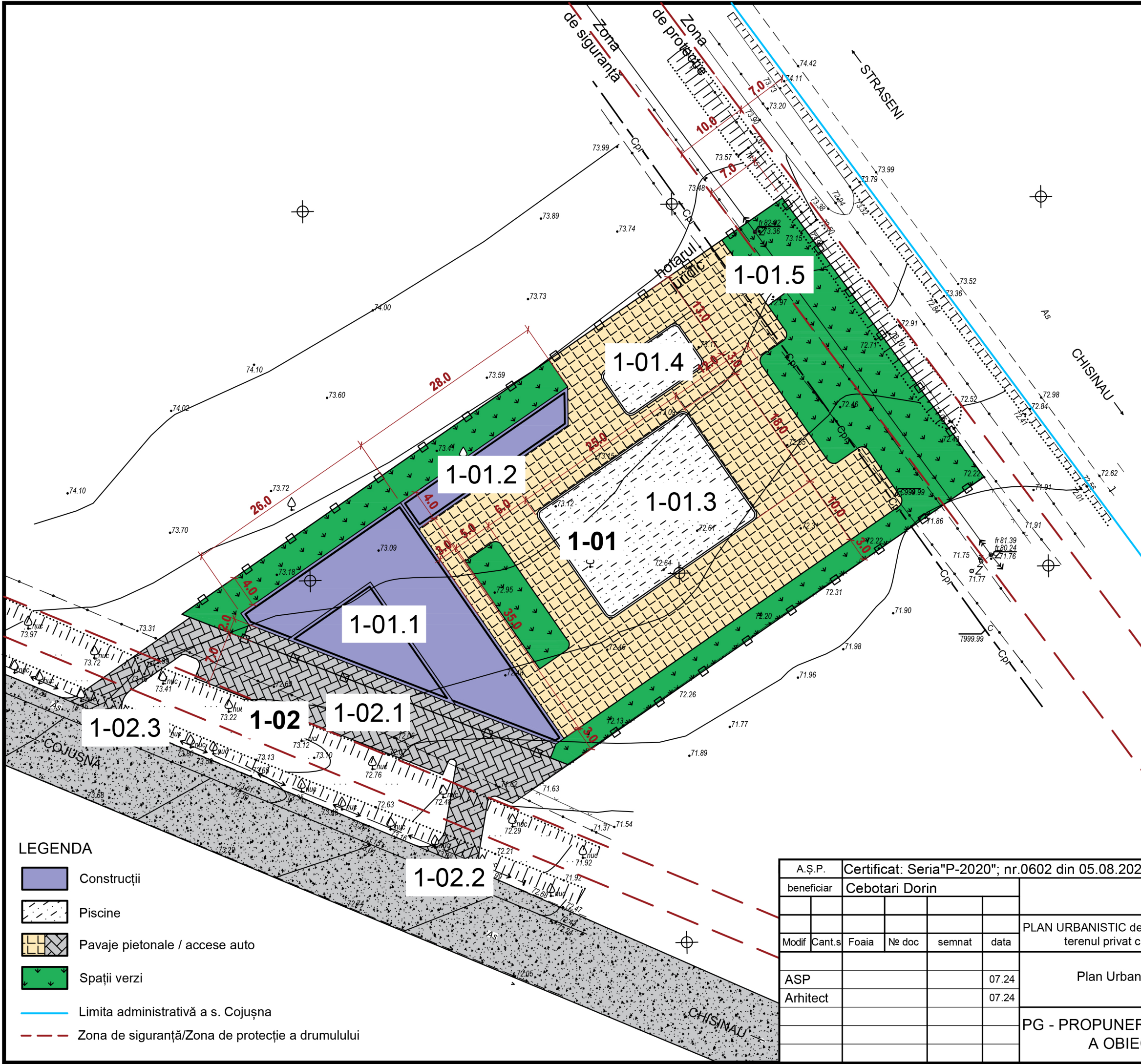


PLAN GENERAL
PROPUNERI DE SISTEMATIZARE
SC. 1:1000









EXPLICATIE CLADIRI SI AMENAJARI

Nr.	Denumirea	unit. măsur.	cant.
1-00	Teren pentru construcții	S _{teren} (ha)	0.39
1-01	Complex construcții comerciale și prestări servicii	S _{constr.} (m.p.)	270
1-01.1	Construcție prestări servicii agrement (fără funcții de cazare)	S _{constr.} (m.p.)	180
1-01.2	Grădină de vară (terasă) cu unitate de comerț în aer liber	S _{constr.} (m.p.)	70
1-01.3	Piscina pentru maturi H _{max} -1.6m	S _{constr.} (m.p.)	210
1-01.4	Piscina pentru copii H _{max} -0.5m	constr. (m.p.)	210
1-01.5	Construcție echipament tehnic	S _{constr.} (m.p.)	20
1-02	Zona acces și parcare		
1-02.1	Parcare auto	loc.	10
1-02.2	Acces auto principal		
1-02.3	Acces auto de serviciu		
		CUT 0.1 POT 30%	



LEGENDA

-  Construcții
-  Piscine
-  Pavaje pietonale / accese auto
-  Spații verzi
-  Limita administrativă a s. Cojușna
-  Zona de siguranță/Zona de protecție a drumului

A.Ș.P.	Certificat: Seria "P-2020"; nr.0602 din 05.08.2020						
beneficiar	Cebotari Dorin						
	10/24-U						
Modif	Cant.s	Foia	№ doc	semnat	data		
ASP					07.24		
Arhitect					07.24		
Plan Urbanistic de Detaliu					Faza	Plansa	Planse
PG - PROPUNERI DE AMPLASARE A OBIECTIVULUI					PUD	2.7	12
SRL "ETA-LUMIS PROIECT"							