



**DECIZIA nr. 8.19
din 14.12.2022**

Cu privire examinarea
cererii 964 din 11.11.2022


În conformitate cu art. 14 al Legii nr. 436-XVI din 28.12.2006 privind administrația publică local, examinând demersul cu nr. 964 din 11.11.2022, referitor acceptul amplasării stației meteorologice, pe un sector de teren, cu o suprafață de 100 m², din terenul aferent instituției de învățământ Liceul Teoretic „Alec Russo” din s. Cojușna, str. M. Viteazul nr. 134/A,

Consiliul sătesc DECIDE:

1. Se acceptă amplasarea stației meteorologice, pe un sector de teren, cu o suprafață de 100 m², conform schemei din anexa la prezenta decizie, din terenul aferent instituției de învățământ Liceul Teoretic „Alec Russo” din s. Cojușna, str. M. Viteazul nr. 134/A.
2. Cheltuielile pentru amplasarea și instalarea stației meteorologice în limitele sectorului de teren vor fi acoperite de către Serviciul Hidrometeorologic de Stat.
3. Prezenta decizie intră în vigoare la data includerii în Registrul de stat al actelor locale și poate fi contestată la Judecătoria Strășeni (sediul Central, str. Ștefan cel Mare, 86), în termen de 30 zile de la data comunicării, potrivit prevederilor Codului Administrativ al Republicii Moldova nr. 116/2018.
4. Controlul asupra executării prevederilor prezentei decizii va asigura Primarul s. Cojușna, d-nul Igor Crăciun.


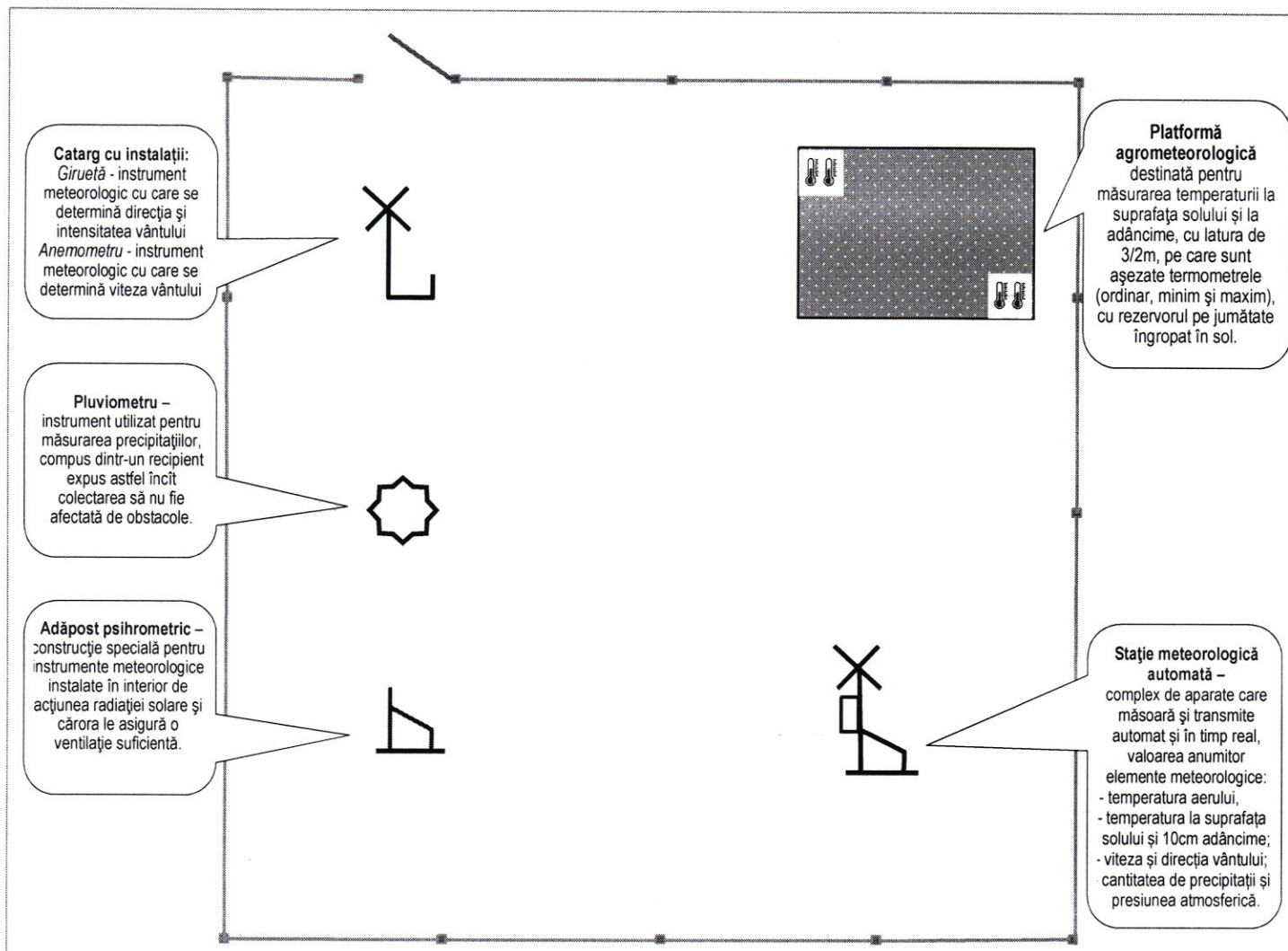
Președinte al ședinței consiliului

Secretar al consiliului



Gheorghe Ostafeiciuc

Svetlana Fulga



MINISTERUL MEDIULUI
AL REPUBLICII MOLDOVA



MINISTRY OF ENVIRONMENT
OF THE REPUBLIC OF MOLDOVA

SERVICIUL
HIDROMETEOROLOGIC
DE STAT

2072, mun. Chișinău, str. Grenoble, 134
tel. 0 (22)773500, fax 0 (22)773636
e-mail: hidrometeo@meteo.gov.md
www.meteo.md

STATE
HYDROMETEOROLOGICAL
SERVICE

2072, Chisinau, Grenoble Street, 134
tel. 0 (22)773500, fax 0 (22)773636
e-mail: hidrometeo@meteo.gov.md
www.meteo.md

Nr. 02/1117 din 15. 11. 2022
La nr. _____ din _____

*Tezilor Botan
spre examinare*

Coșiliul sătesc Cojușna,
r-nul Strășeni, s. Cojușna,
MD-3715, r-nul Strășeni,
s. Cojușna, str. Mihai Viteazul 225

În vederea eficientizării rețelei hidrometeorologice naționale și asigurării executării sarcinilor legale ale Serviciului Hidrometeorologic de Stat cu scopul protecției populației contra fenomenelor hidrometeorologice periculoase, prevenirii sau diminuării pagubelor ce pot fi cauzate de acestea, în temeiul art. 15 din Legea nr. 1536/1998 cu privire la activitatea hidrometeorologică, art. 9 alin. (2) lit. h) al Legii nr. 121/2007 privind administrarea și deținatizarea proprietății publice, art. 5 alin. (4) lit. b), art. 11 alin. (2) lit. f) din Legea nr. 29/2018 privind delimitarea proprietății publice, **solicităm permisiunea amplasării stației mereorologice pe un sector de teren cu o suprafață de 100 m², pe terenul aferent instituției de învățământ L.T "Alecru Russo" din s. Cojușna, str. M. Viteazul nr. 134/A.**

Acest proiect are o semnificație importantă pentru ambele instituții din considerente ale aplicabilității practice dar și cu scopuri instructiv-didactice. Stația este compusă din două componente: platforma meteorologică clasică, tradițională, unde elevii vor avea posibilitatea să aplice în practică cunoștințele însușite la orele de geografie și nu doar; și stația meteorologică automatizată, care este conectată la Sistemul Informatic Meteorologic Național și prin intermediul căreia datele observate (temperatura aerului și a solului, umiditatea relativă și absolută, direcția și viteza vântului, cantitatea și intensitatea precipitațiilor) se vor transmite în Sistemul Meteorologic Global, în mod automat, în fiecare 10 minute.

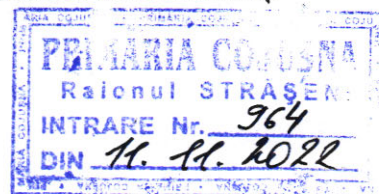
Utilajul ce se propune a fi utilizat va răspunde provocărilor de ordin climateric, servind la creșterea preciziei prognozelor meteorologice, inclusiv pentru sectorul agrar.

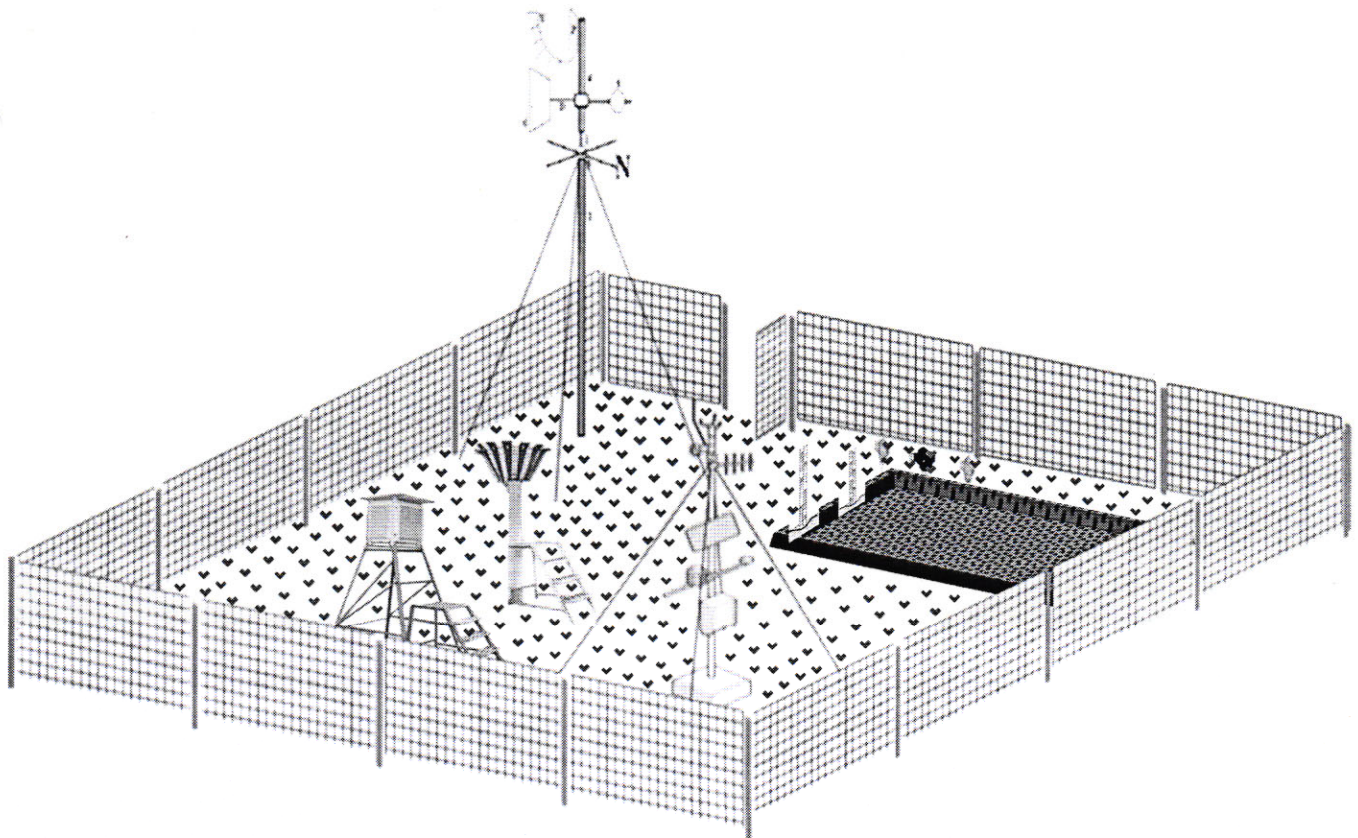
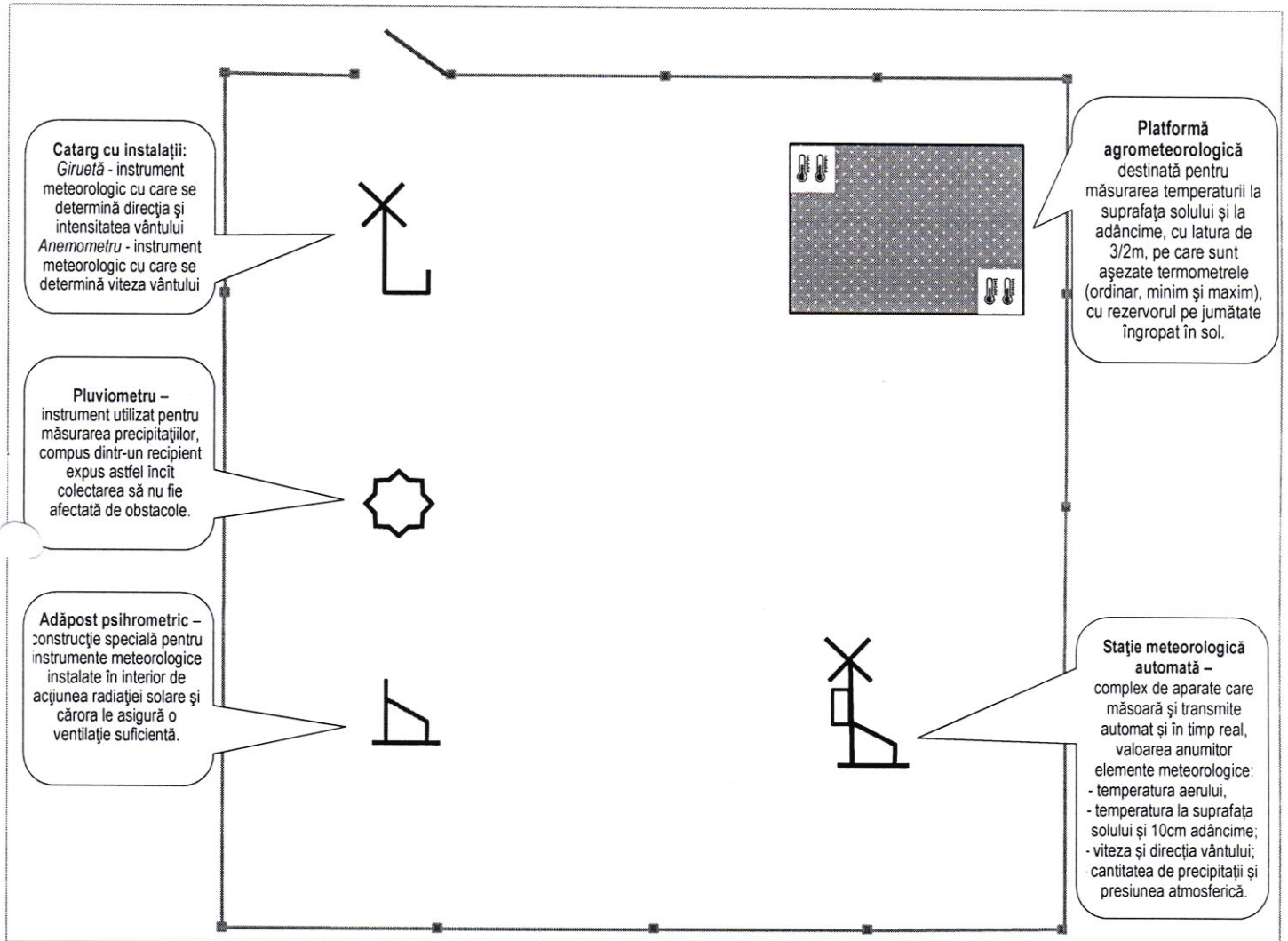
Astfel, Serviciul Hidrometeorologic de Stat mizează pe examinarea în ordine preferențială a acestei cereri, în acest sens fiind disponibil de a răspunde oricărei solicitări din partea Dvs.

Anexă: Schema - „Stație meteorologică mobilă”.

Director adjunct-interimar

Mihail GRIGORAȘ





EXTRAS

din Instrucțiunile metodologice privind efectuarea de observații și lucrări meteorologice, aprobat prin ordinul Serviciului Hidrometeorologic de Stat nr. 23 din 23 martie 2022

(Anexa, Capitol IV, Secțiunea 2.

Amplasarea aparatelor și instalațiilor pe platforma meteorologică)

30. Platforma meteorologică de tip standard trebuie să aibă formă pătrată, cu dimensiunile 26 x 26 m și cu laturile îndreptate de la nord la sud și de la est la vest. Însă dimensiunile platformei care efectuează măsurători speciale pot fi mai mari decât cele de tip standard, fiind stabilite în funcție de aparatura necesară efectuării măsurătorilor speciale.

31. Aparatele și instalațiile de pe platformă trebuie amplasate în așa fel încât să nu influențeze și să nu se umbrească reciproc, deci în conformitate cu planul (fig. 1), respectând următoarele reguli:

1) acestea se instalează pe mai multe linii paralele, în ordinea descrescândă a înălțimii lor, de la nord spre sud;

2) în partea de nord a platformei se amplasează stâlpii pentru giruetă și chiciurometru, cele două adăposturi meteorologice, pluviometrul și pluviograful se instalează în partea centrală a platformei, iar partea de sud a platformei este destinată termometrelor de măsurare a temperaturii solului la adâncimi și a heliografului.

32. Pentru menținerea suprafeței platformei meteorologice în starea sa naturală sunt instalate cărări speciale (să nu depășească 0,4 m), care asigură trecerea la adăposturile meteorologice, la termometrele de sol din partea nordică și spre heliograf din partea sudică, la restul utilajelor - în așa fel încât să se reducă calea în timpul observațiilor.

Figura 1. Planul de amplasare a echipamentelor pe Platforma meteorologică /Legendă:

- 1) girueta cu placă grea/ușoară;
- 2) anemorumbometrul;
- 3) chiciurometrul 5m 5m 5m 10m 6 m 26 m 4 m 4 m 5 m 4 m 4 m 2 m 1 2 3 4 8 N S 6 7 11m 6m 6m 10m 7 m 26 m 14 15 10 5 17 P1 11 12 13 16 P3 P2 9;
- 4) adăpostul psihrometric;
- 5) adăpostul pentru aparatele înregistratoare;
- 6) pluviometrul;
- 7) pluviograful;
- 8) parcela de sol dezgolită nr. 1, pentru termometrele de suprafață și Savinov;
- 9) parcela de sol înierbată pentru termometrele cu tragere verticală (extractive);
- 10) heliograful;
- 11) parcela pentru observații actinometrice;
- 12) glaciometrul;
- 13) evaporimetrul;
- 14) platforma pe care este montat un catarg cu senzorii stației automate (AWS), o cutie de protecție metalică, cu senzorul de presiune atmosferică, senzorul actinometric și Dataloger-ul;
- 15) parcela dezgolită nr. 2, pentru instalarea senzorilor destinați măsurării temperaturii solului la suprafață și la adâncimile de 5, 10, 15, 20 cm;
- 16) platforma de beton nr. 2 pe care este instalat pluviometrul - senzorul AWS de determinare a cantității și intensității precipitațiilor;
- 17) parcelă pentru instalarea senzorilor de măsurare a temperaturii solului la adâncime.
P1P2P3 – riglele nivometrice/de zăpadă (3 buc).

33. Platforma meteorologică trebuie să fie îngrădită pentru a menține suprafața naturală a platformei, dar și pentru protejarea instalațiilor de pe aceasta. Gardul trebuie să fie din sârmă cu dimensiunile celulelor de 10x10cm, întinsă pe un suport de metal, ca să permită circulația aerului, iar iarna să nu permită formarea troienelor de zăpadă. Suportul se întărește pe țevi metalice sau din beton armat sau piloni de lemn cu înălțimea de 1,2-1,5 m deasupra suprafeței terestre. Este interzisă utilizarea unor garduri drepte sau dense (din plăci largi, plantarea tufișurilor în jurul platformei etc.).

34. Platforma meteorologică trebuie să fie asigurată cu iluminare permanentă de la rețea sau de la alte surse de energie nu mai mici de 36V. În cazul lipsei sursei de energie staționare pentru iluminare se utilizează lanterna.

35. Platforma meteorologică trebuie să fie amplasată (după posibilitate) la o distanță nu mai mare de 150 m de stația meteorologică, ca să se afle sub supraveghere permanentă al observatorului.

Secțiunea 3.

Cerințe pentru întreținerea platformei meteorologice

36. Pe platforma meteorologică trebuie să se păstreze suprafața naturală caracteristică zonei din jurul stației meteorologice.

37. Cerințe pentru întreținerea platformei meteorologice:

1) instrumentele și echipamentele de măsurare instalate pe platforma meteorologică trebuie să fie păstrate în stare de lucru;

2) aparatele defectate și neutilizate ar trebui înlăturate de pe platformă. Adăposturile, scările, stativele aparatelor se mențin în stare curată și vopsite cu vopsea albă;

3) gardul platformei, scările și alte echipamente auxiliare trebuie păstrate curate și vopsite cu vopsea de culoare deschisă;

4) se interzice instalarea pe platformă a diferitor instalații adăugătoare (pentru păstrarea uneltelor, aparatelor de rezervă, etc.).


La unele stații meteorologice, pe prima linie a platformei meteorologice este plasată și o stație automată, la înălțimea de 2m, cu senzori pentru viteza vântului, presiune, umezeală, temperatură, măsurarea precipitațiilor (intensitatea medie a ploii, intensitatea maximă a ploii, durata totală a ploii, durata intensității maxime, momentul din zi când a plouat, momentul de început și de sfârșit al ploii).

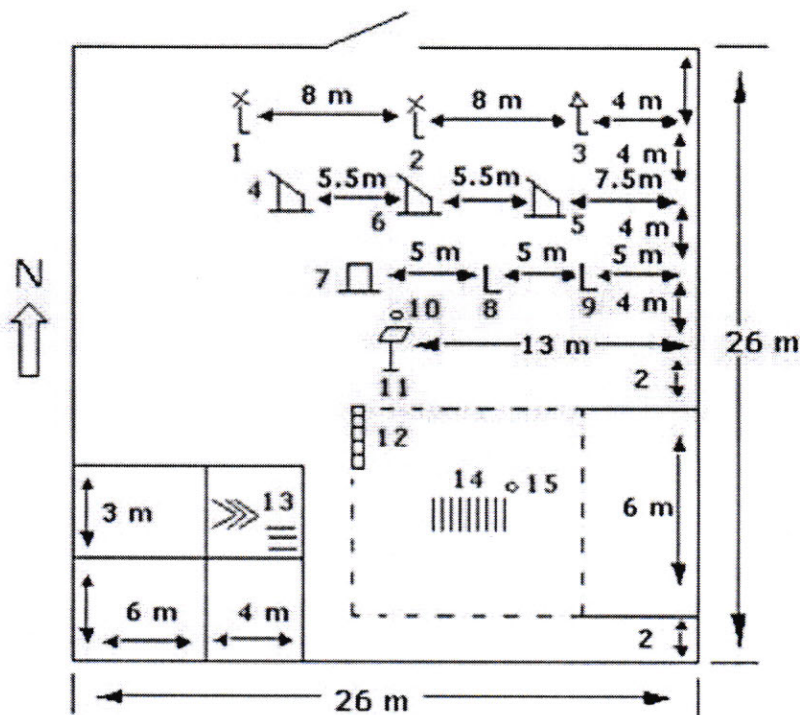
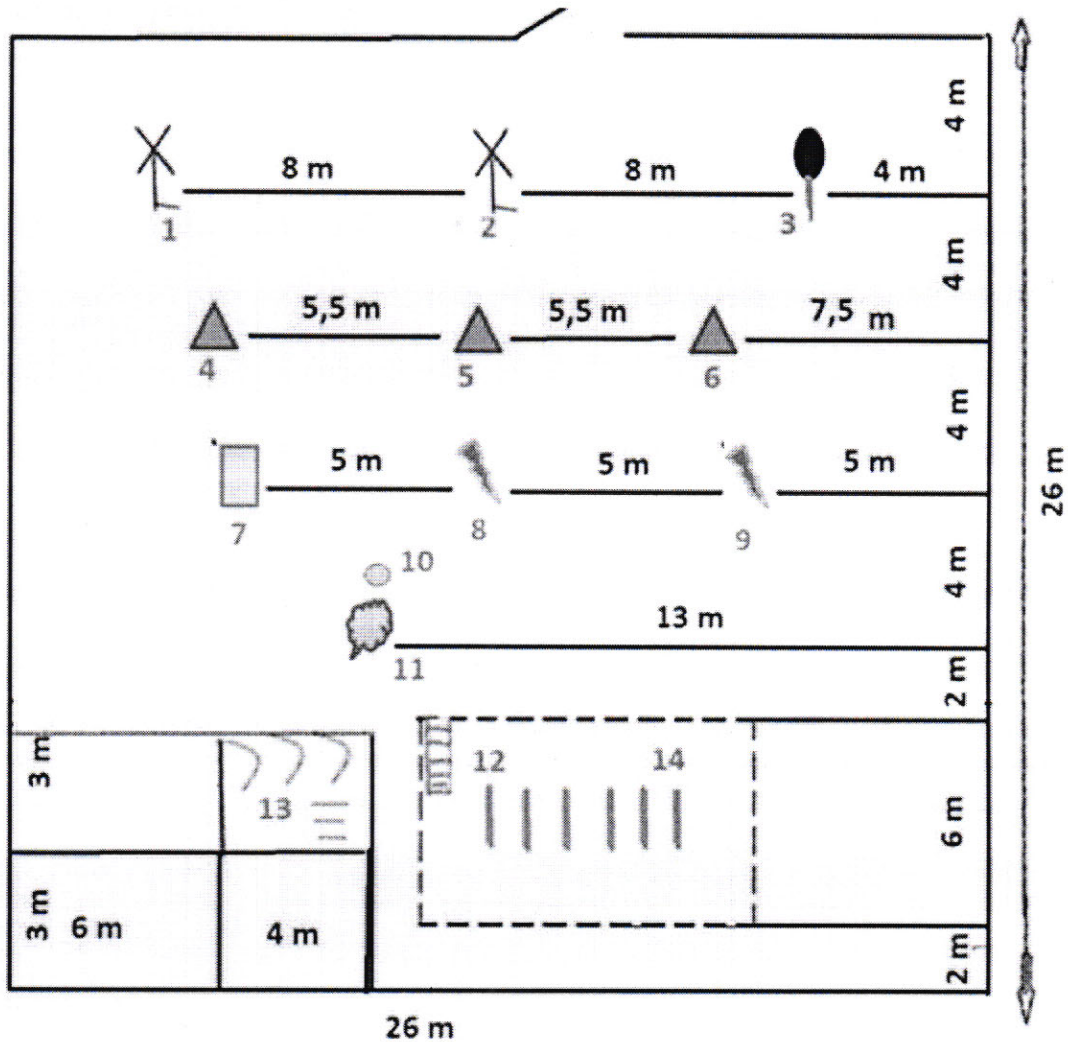
Pentru temperatura pe suprafața solului este amenajată o platformă la sol cu latura de 3/2 m, pe care sunt așezate termometrele (ordinar, de minimă și de maximă), cu rezervorul pe jumătate îngropat în sol. Alături se află platforma în care sunt amplasate și aparatele pentru determinarea temperaturii solului în adâncime, și anume:

- termometrele de tip Savinov, din 5 în 5 cm, până la adâncimea de 25 cm;

- termometrele cu tragere verticală, sau termometre extractive care se instalează la diverse adâncimi: 20, 40, 80, 160, 240 și 320 cm, cu distanța între ele din 50 în 50 cm.

În caz de necesitate, pentru determinarea unor parametri de detaliu caracteristici unor elemente, procese sau fenomene climatice sau topo-climatice solicitate în diverse scopuri practice.





Planul schematic al P.M. :

- 1 - girueta cu placa usoara
- 2 - girueta cu placa grea
- 3 - chiciurometru
- 4 - adapost psihrometric
- 5 - adapost pentru aparate inregistratoare
- 6 - loc pentru adapostul de rezerva
- 7 - pluviograf
- 8 - pluviometru avertizor
- 9 - pluviometru I.M.C.
- 10 - catargul anemometrului
- 11 - heliograf
- 12 - rigla de zapada
- 13 - parcela de sol dezgolit de vegetatie pentru termometre de suprafata si adancime
- 14 - parcela de sol inierbata pentru termometrele cu tragere verticala
- 15 - glaciometrul

NOTĂ INFORMATIVĂ
la proiectul Deciziei Consiliului sătesc Cojușna
nr. 8.19 din 14.12.2022
cu privire la examinarea cererii nr. 964 din 11.11.2022

1. Denumirea autorului și, după caz, a participanților la elaborarea proiectului.
Specialist, Boțan Teodor.
2. Condițiile ce au impus elaborarea proiectului de act normativ și finalitățile urmărite.
Cererea cu nr. 964 din 11.11.2022 depusă de Serviciu Hidrometeorologic de Stat și materialele anexate, privind acceptul amplasării stației meteorologice pe un sector de teren cu o suprafață de 100 m ² , pe terenul aferent instituției de învățământ LT “Alec Russo”. Prezentul proiect a fost întocmit în conformitate cu art.14 al Legii nr. 436–XVI din 28.12.2006 privind administrația publică locală.
3. Principalele prevederi ale proiectului și evidențierea elementelor noi (expunerea problemelor abordate).
Acceptul amplasării stației meteorologice pe un sector de teren cu o suprafață de 100 m ² aferent instituției de învățământ LT “Alec Russo”.
4. Fundamentarea economico-financiară.
Implementarea proiectului de decizie nu va necesita cheltuieli.
5. Modul de încorporare a actului în cadrul normativ în vigoare.
Proiectul se încorporează în sistemul actelor normative.
6. Avizarea și consultarea publică a proiectului
În scopul respectării prevederilor Legii nr. 239-XVI din 13 noiembrie 2008 privind transparența în procesul decizional, anunțul privind inițierea procesului de elaborare a proiectului de decizie este plasat pe pagina web a Primăriei Cojușna www.cojusna.md .
7. Consultările expertizei anticorupție.
În temeiul art. 35 din Legea nr. 100/2017 cu privire la actele normative, art. 28 alin. (3) din Legea integrității nr. 82/2017, proiectul de decizie a fost supus expertizei anticorupție de către autor. Proiectul de decizie corespunde normele juridice și exclude orice element care ar favoriza corupția.
8. Constatările expertizei juridice
În temeiul art. 37 din Legea nr. 100 din 22 decembrie 2017 cu privire la actele normative, proiectul a fost expus expertizei juridice. Structura și conținutul actului corespund normelor de tehnică legislativă.

Specialist

Boțan Teodor