



**DECIZIE nr. 2.8
din 20.03.2019**

Cu privire la inițierea și formarea bunurilor imobile separate cu întocmirea planurilor geometrice (cadastrale)

În conformitate cu art. 14 (2) al Legii nr. 436–XVI din 28.12.2006 privind administrația publică locală; Legea nr. 29 din 05.04.2018 privind delimitarea proprietății publice; Instrucțiunea cu privire la efectuarea lucrărilor cadastrale de delimitare a terenurilor, proprietate publică, aprobată prin ordinul ARFC nr. 91 din 14.09.2015, examinând materialele cu privire la delimitarea în mod selectiv cu stabilirea hotarelor terenurilor proprietate publică a UAT Cojușna,

Consiliul sătesc DECIDE:

1. Se inițiază formarea și delimitarea următoarelor bunuri imobile separate, cu întocmirea planurilor geometrice (cadastrale) corespunzătoare, după cum urmează:
 - a) teren cu suprafața de 0,0152 ha, din blocul 8015306, intravilan, cu destinație pentru construcții, din domeniu privat;
 - b) teren cu suprafața de 0,03 ha, din blocul 8015309, intravilan, cu destinație pentru construcții, din domeniu privat;
 - c) teren cu suprafața de 0,0247 ha din blocul 8015306, intravilan, cu destinație pentru construcții, din domeniu privat;
 - d) teren cu suprafața de 4,4421 ha, din blocul 8015207, extravilan, cu destinație agricolă, din domeniu privat;
2. Se numește responsabil pentru executarea prevederilor prezentei decizii, d-nul Gheorghe Jereghi, specialist în Primăria Cojușna.
3. Controlul executării prevederilor prezentei decizii se pune în seama primarului, Dlui Sergiu Jereghi.

Președinte al ședinței consiliului

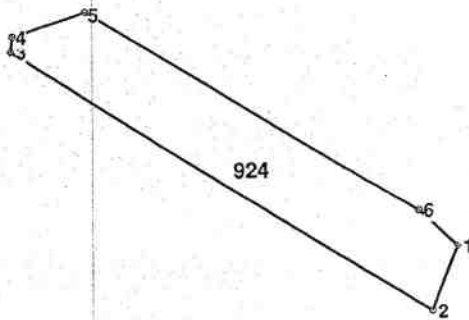
Secretar al consiliului



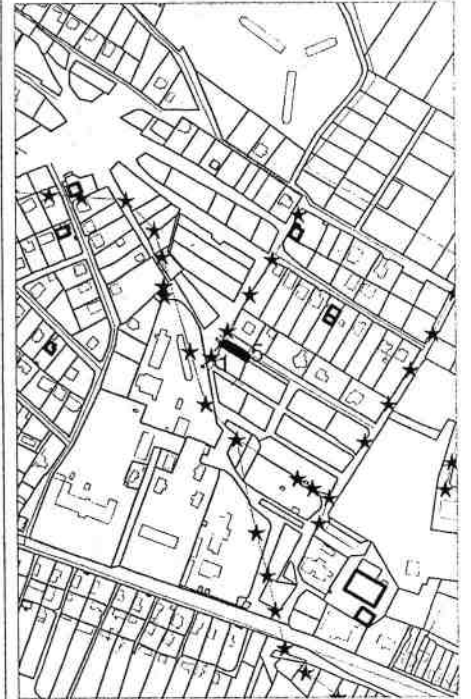
Irina Rogov

Svetlana Fulga

PROIECTUL DE FORMARE
a terenului proprietate publica a r-nul Straseni sat. Cojusna



Amplasamentul bunului



924 - numarul cadastral al terenului
01 - numarul cadastral al cladirii

Caracteristicile tehnice ale bunului imobil

| Numar_cadastral | Tipul_bunului | Suprafata | Destinatia | Mod_de_folosinta |
|-----------------|---------------|-----------|----------------------------|--------------------|
| 306.924 | Teren | 0.0152 ha | din intravilanul localitat | Pentru constructii |

COORDONAT

Primaru sat. Cojusna
Jereghi Sergiu

Specialistul in reglementarea regimului
funciar al Primariei sat. Cojusna
Jereghi Gheorghe

Neful serviciului relatii funciare si
cadastru al Consiliului Raional Bors



EXECUTANT

Tera Plus Proiect SRL

Conducător / Verificat

(nume, prenume)

Bahomi N.

(numele, prenumele)

Executant

(nume, prenume)

Patrascu A.

(numele, prenumele)

Data elaborării:

21.01.2019


(data inspecției în teren)

Sistem de coordonate:

MoldRef99

Scara:

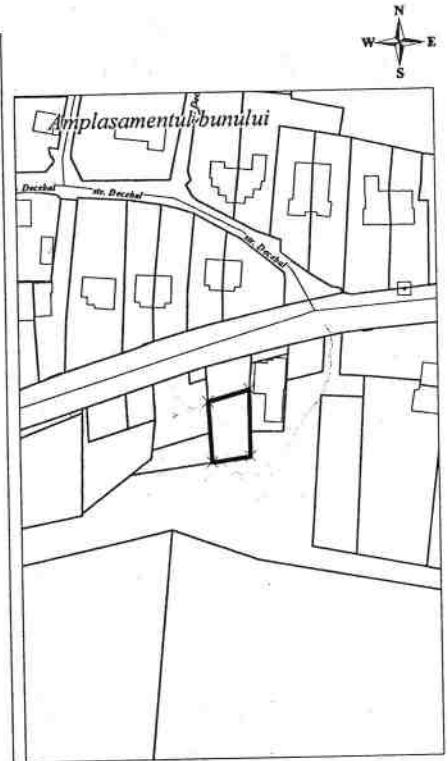
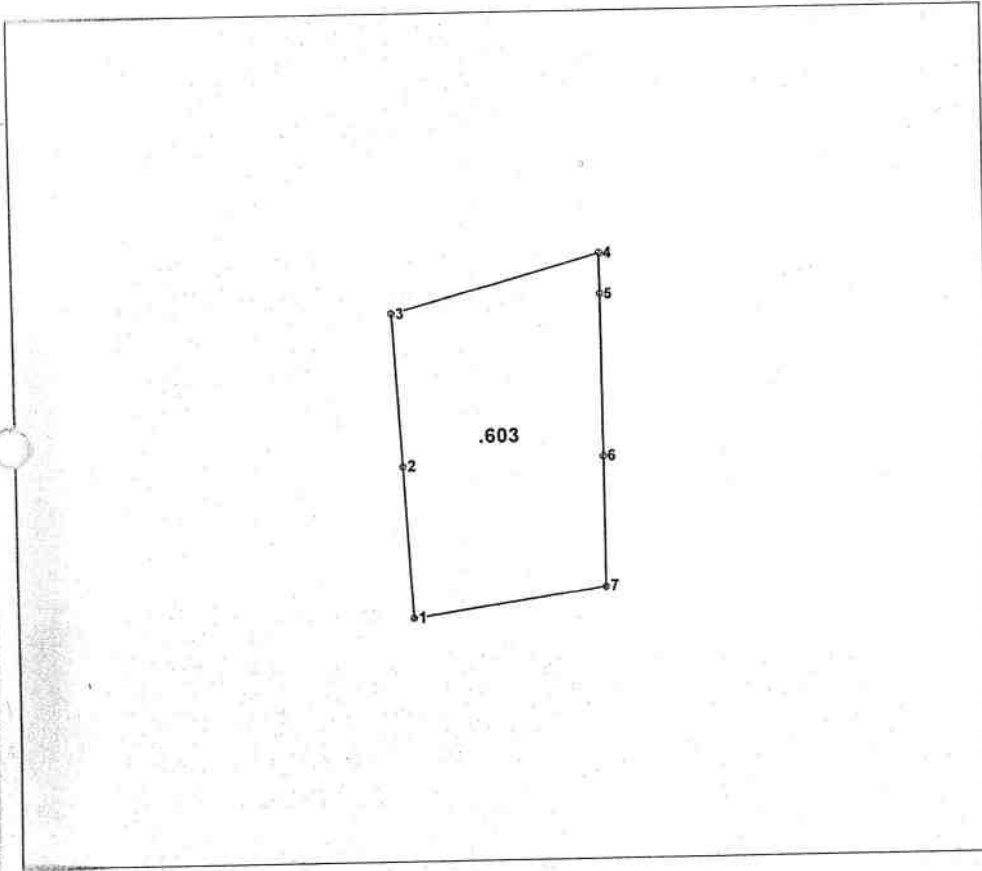
1:500



Voznica

PROIECTUL DE FORMARE

a terenului proprietate publică a
r-nul Strășeni, sat. Cojușna



0603 - numărul terenului

Caracteristicile tehnice ale bunului imobil

| Numar_cadastral | Tipul_bunului | Suprafata | Destinatia | Mod_de_folosinta |
|-----------------|---------------|-----------|----------------|--------------------|
| 0016309.603 | Teren | 0.03 ha | din intravilan | Pentru construcții |

COORDONAT

Primarul r-nul Strășeni, sat. Cojușna
Jereghi S.

Specialist pentru reglementarea regimului funciar
al Primăriei **Jereghi Gh.**

șeful Serviciului relații funciare și cadastru al
Consiliului Raional **Bors. V.**

EXECUTANT

Tera Plus Project S.R.L.

Conducător /
Verificat

Executant

Data elaborării:
14.01.2019

(data însoțită în teren)

Sistem de coordonate:
100960004190
MoldRef99

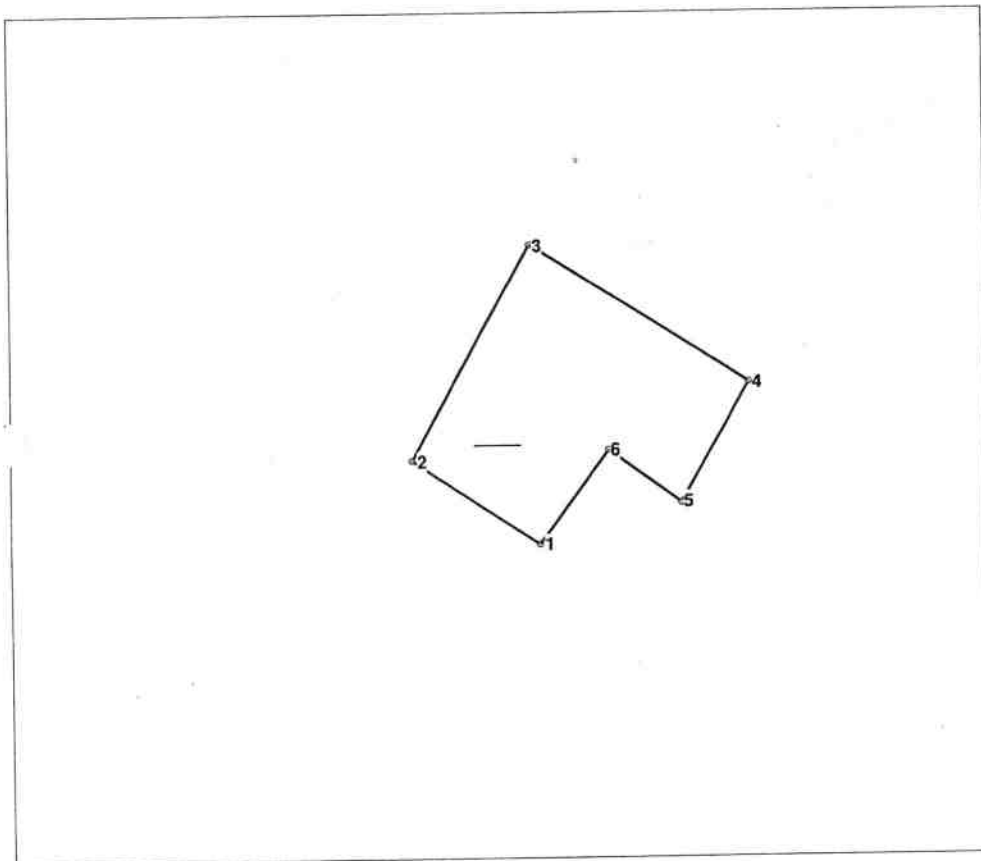
Pahomi N.
numele, prenumele

Nuca D.
numele, prenumele

Scara:
1:500

PROIEC PLANULUI GEOMETRIC terenului propus delimitarii

Numărul cadastral 8015306.



Amplasamentul bunului



— - numărul cadastral al terenului
01 - numărul cadastral al clădirii

Caracteristicile tehnice ale bunului imobil

| Numar_cadastral | Tipul_bunului | Suprafata | Destinatia | Mod_de_folosinta |
|-----------------|---------------|-----------|------------------------------|--------------------|
| 8015306. | Teren | 0,0247 ha | din intravilanul localitatii | pentru constructii |

Numărul cadastral: 8015306.____

Catalogul de coordonate si parametrii hotarului.

| Punct | X_ | Y_ | Tipul_punct | Hotar | Distanta | Tipul_hotar | Adiacenti |
|-------|--------------|--------------|-------------|-------|----------|-------------|-----------|
| 1 | 221,314.4299 | 217,979.1999 | general | 1-2 | 10.52 | general | |
| 2 | 221,305.6533 | 217,984.9990 | general | 2-3 | 16.84 | general | |
| 3 | 221,313.8551 | 217,999.7112 | general | 3-4 | 17.66 | general | |
| 4 | 221,328.7336 | 217,990.1920 | general | 4-5 | 9.41 | general | |
| 5 | 221,324.0860 | 217,982.0113 | general | 5-6 | 6.11 | general | |
| 6 | 221,319.1600 | 217,985.6200 | general | 6-1 | 7.97 | general | |

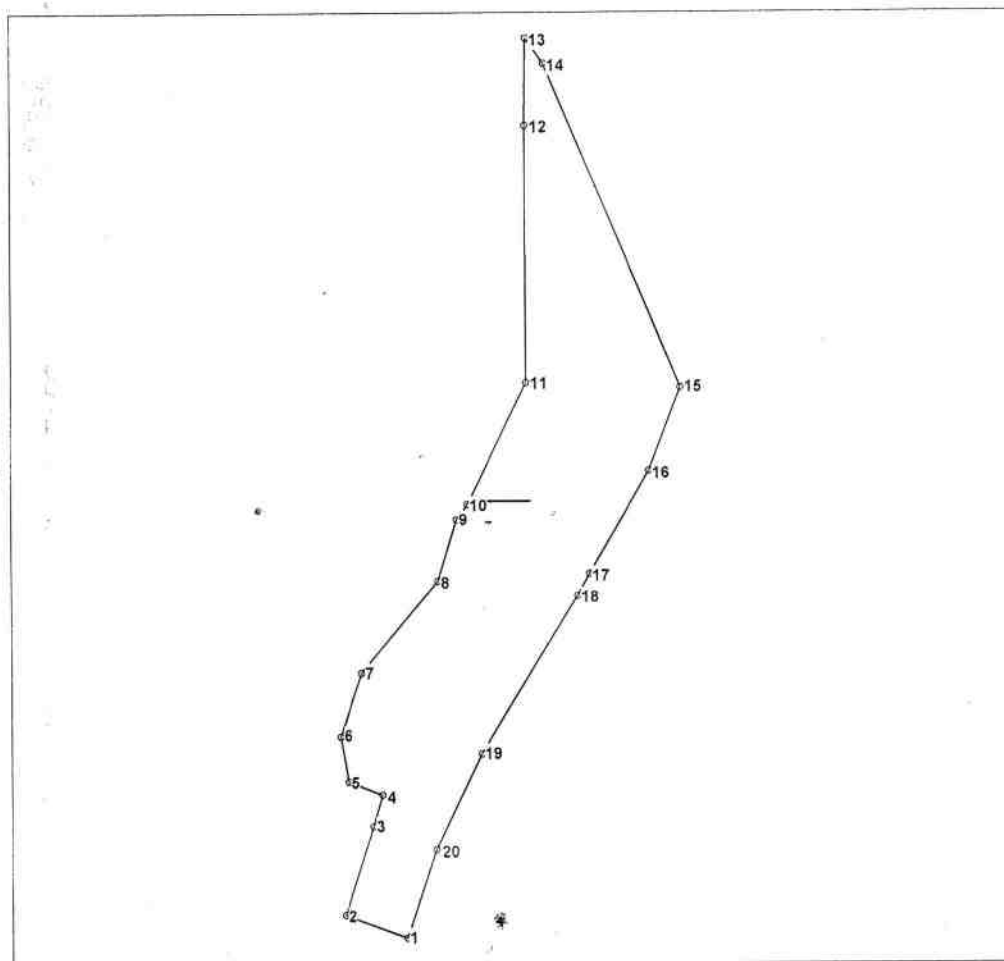
Mențiuni:

| COORDONAT | | Tera Plus Proiect | |
|---|--|---|---|
| Conducătorul Autorității Publice competente Jereghi Sergiu | | Delimitarea terenului proprietate publica r-nul Strășeni, sat. Cojușna, intravilan | |
| Reprezentantul Autorității Publice competente Jereghi Gheorghe | Conducător / Verificat | | Taut A <small>(numele, prenumele)</small> |
| | Executant | | Costenco C <small>(numele, prenumele)</small> |
| Șef Serviciul Relatii Funciare al Raionului Strășeni Borș Valeriu | Data elaborării: 20.02.2019 <small>(data inspecției în teren)</small> | | Scara: 1:500 |
| Titularul de drepturi UAT Cojușna | | | |

Vasilescu C

PROIECTUL DE FORMARE

a terenului proprietate publică a
r-nul Strășeni, sat. Cojușna



— - numărul terenului

Caracteristicile tehnice ale bunului imobil

| Numar_cadastral | Tipul_bunului | Suprafata | Destinatia | Mod_de_folosinta |
|-----------------|---------------|-----------|------------|------------------|
| 8015207.____ | Teren | 4.4421 ha | agricol | agricol |

COORDONAT

Primarul r-nul Strășeni, sat. Cojușna

Specialist pentru reglementarea regimului funciar
al Primăriei _____

șeful Serviciului relații funciare și cadastru al
Consiliului Raional _____

EXECUTANT

Tera Plus Proiect SRL

| | | |
|---------------------------------------|---|--|
| Conducător / Verificat | semnătura, ștampilă | Tăut A. numele, prenumele |
| Executant | semnătura | Costenco C numele, prenumele |
| Data elaborării: 26.03.2019 | Sistem de coordonate: MoldRef99 | Scara: 1:5000 |

(data înăpăturii în teren)

NOTĂ INFORMATIVĂ
la proiectul deciziei Consiliului sătesc Cojușna
nr. 2.8 din 20.03.2019
cu privire la executarea deciziilor Consiliului
sătesc Cojușna, adoptate la ședința anterioară.

| |
|--|
| 1. Denumirea autorului și, după caz, a participanților la elaborarea proiectului. |
| Specialist Gheorghe Jereghi |
| 2. Scopul și obiectivele urmărite prin adoptarea actului normative. |
| Delimitarea proprietății publice, formarea bunurilor imobile separate cu întocmirea planurilor geometrice (cadastrale). |
| 3. Principalele prevederi ale proiectului și evidențierea elementelor noi (expunerea problemelor abordate). |
| Delimitarea în mod selectiv la stabilirea hotarelor terenurilor proprietate publică a UAT Cojușna |
| 4. Fundamentarea economico-financiară. |
| Resursele financiare necesare sunt prevăzute în bugetul local, Cod ECO 282100. Cheltuieli capitale pentru lucrări topografo-geodezice de cartografie și cadastru), aprobat prin Decizia Consiliului sătesc Cojușna nr. 7.9 din 10.12.2018. |
| 5. Avizarea și consultarea publică a proiectului |
| În scopul respectării prevederilor Legii nr. 239-XVI din 13 noiembrie 2008 privind transparența în procesul decizional, anunțul privind inițierea procesului de elaborare a proiectului cu privire la aprobarea materialelor de delimitare în mod selectiv cu stabilirea hotarelor din domeniul privat a UAT Cojușna plasat pe pagina-web a Primăriei Cojușna www.cojusna.md . |

specialist



Gheorghe Jereghi