



**DECIZIE nr. 2.34/1
din 11.03.2021**

Cu privire la cererile cu nr. 154/MP din 04.02.2021, parvenită de la S.A. „MIGDAL-P” și cu nr. 008/AZ din 05.02.2021, parvenită de la S.R.L. „AZOLUX”

În conformitate cu art. 14 (2), literele b, c, d, al Legii nr. 436–XVI din 28.12.2006 privind administrația publică locală, examinând cererile cu nr. 154/MP din 04.02.2021, parvenită de la S.A. „MIGDAL-P” și cu nr. 008/AZ din 05.02.2021, parvenită de la S.R.L. „AZOLUX” și ținând cont de interdicțiile existente, privind terenurile: cu numărul cadastral [REDACTED], cu suprafața de [REDACTED] ha, situat în intravilanul satului, modul de folosință – agricol, ce aparține cu drept de proprietate S.A. „MIGDAL-P” și cu numărul cadastral [REDACTED], cu suprafața de [REDACTED] ha, situat în intravilanul satului, modul de folosință – agricol, ce aparține cu drept de proprietate S.R.L. „AZOLUX”,

Consiliul sătesc DECIDE:

1. Nu se acceptă cererile cu nr. 154/MP din 04.02.2021, parvenită de la S.A. „MIGDAL-P” și cu nr. 008/AZ din 05.02.2021, parvenită de la S.R.L. „AZOLUX”.
2. Controlul executării prevederilor prezentei decizii se pune în seama primarului, Dlui Igor Crăciun.
3. Prezenta decizie intră în vigoare la data includerii în Registrul de stat al actelor locale.

Președinte al ședinței consiliului

Secretar al consiliului



Gheorghe Ostafeiciuc

Svetlana Fulga

NOTĂ INFORMATIVĂ
la proiectul Deciziei Consiliului sătesc Cojușna
nr. 2.34/1 din 11.03.2021


Cu privire la constituirea și desemnarea Comisiei de verificare și semnare a actului de selectare, în vederea recunoașterii terenurilor cu numerele cadastrale: [REDACTAT], cu suprafața de [REDACTAT] ha și [REDACTAT], cu suprafața de [REDACTAT] ha, ca terenuri de utilitate publică

1. Denumirea autorului și, după caz, a participanților la elaborarea proiectului.
Specialist, Teodor Pascari
2. Condițiile ce au impus elaborarea proiectului de act normativ și finalitățile urmărite.
Necesitatea examinarea cererilor cu nr. 154/MP din 04.02.2021, parvenită de la S.A. „MIGDAL-P” și cu nr. 008/AZ din 05.02.2021, parvenită de la S.R.L. „AZOLUX”. Prezentul proiect a fost întocmit în conformitate cu art. 14 (2), literele b, c, d, al Legii nr. 436–XVI din 28.12.2006 privind administrația publică locală; Regulamentul cu privire la modul de transmitere, schimbare a destinației și schimb de terenuri, pct. 1 (c), aprobat prin Hotărârea de Guvern al RM nr. 1170 din 25 octombrie 2016.
3. Principalele prevederi ale proiectului și evidențierea elementelor noi (expunerea problemelor abordate).
Principala prevedere a proiectului de decizie este constituirea și desemnarea Comisiei de verificare și semnare a actului de selectare, în vederea recunoașterii terenurilor cu [REDACTAT].
4. Fundamentarea economico-financiară.
Implementarea prezentului proiect nu va necesita cheltuieli din bugetul local.
5. Modul de încorporare a actului în cadrul normativ în vigoare.
Proiectul se încorporează în sistemul actelor normative.
6. Avizarea și consultarea publică a proiectului
În baza celor expuse și în conformitate cu art. 32 din Legea nr. 100/2017 cu privire la actele normative, proiectul a fost avizat de către Serviciul juridic și secretarul Consiliului local. În scopul respectării prevederilor Legii nr. 239-XVI din 13 noiembrie 2008 privind transparența în procesul decizional, anunțul privind consultarea publică a proiectului de decizie este plasat pe pagina web a Primăriei Cojușna www.cojusna.md .
7. Consultările expertizei anticorupție.
În temeiul art. 35 din Legea nr. 100/2017 cu privire la actele normative, art. 28 alin. (3) din Legea integrității nr. 82/2017, proiectul de decizie a fost supus expertizei anticorupție de către autor. Proiectul de decizie corespunde normele juridice și exclude orice element care ar favoriza corupția.

8. Constatările expertizei juridice

În temeiul art. 37 din Legea nr. 100 din 22 decembrie 2017 cu privire la actele normative, proiectul a fost expus expertizei juridice. Structura și conținutul actului corespund normelor de tehnică legislativă.

Specialist

A handwritten signature in blue ink, consisting of a large, stylized loop followed by a few smaller strokes.

Teodor Pascari



*Pentru
Pasorii*
*sechinta cu
toate cele necesare
proiectului*

Catre PRIMĂRIA COJUȘNA

Nr.154/MP
04.02.2021

În conformitate cu Regulamentul cu privire la modul de transmitere, schimbare a destinației și schimb de terenuri p.1(c), aprobat prin Hotărîrea de Guvern nr.1170 din 25 octombrie 2016, S.A."MIGDAL-P" solicită respectuos de a introduce în ordinea de zi și a examina în cadrul ședinței consiliului sătesc Cojușna întrebarea privind desemnarea comisiei de verificare și semnare a actului de selectare, în vederea recunoașterii terenului număr cadastral [REDACTED] cu suprafața de [REDACTED] ha ca teren de utilitate publică.

La cele mai sus solicitate, aducem la cunoștința membrilor consiliului sătesc Cojușna, că terenul număr cadastral [REDACTED], cu suprafața de [REDACTED] ha, situat în intravilanul satului, modul de folosință Agricol, aparține cu drept de proprietate S.A."MIGDAL-P" și la zi se utilizează în cadrul unității administrativ teritoriale Cojușna în calitate de drum, asigurînd cale de acces către două gospodării din localitate, inclusiv cale de acces pentru agentul economic S.R.L."VOITIS DISTILLERY".

La solicitarea membrilor comisiei, S.A."MIGDAL-P" este gata de a prezenta toate actele necesare soluționării prezentei cereri .

Anexă : Copia dosarului tehnic de formare a bunului imobil [REDACTED]
Extras din Registrul bunurilor imobile nr.cadastral [REDACTED]

Vă multumim anticipat .
Cu respect

[REDACTED]



Instituția Publică "Agenția Servicii Publice"
Serviciul cadastral teritorial "STRĂȘENI"

EXTRAS

din Registrul bunurilor imobile

Eliberat

SOCIETATEA PE ACȚIUNI MIGDAL-P

Data eliberării 16.02.2018

Numărul de înregistrare

Valabil până la 18.04.2018

Prin prezenta, se confirmă că la data eliberării prezentului extras, în Registrul bunurilor imobile există următoarele înscrisuri valabile referitoare la bunul imobil și drepturile asupra lui.

Registrul bunurilor imobile

Capitolul

A,B

Deschis

08.04.2013

Subcapitolul I. Bunul imobil

1.0 Bunul imobil Teren
Numărul cadastral
Adresa
Modul de folosință
Suprafața
Tipul hotarelor

Subcapitolul II. Dreptul de proprietate asupra bunului imobil

2.1 Bunul imobil
Cota parte 1.0
Proprietarul SOCIETATEA PE ACȚIUNI MIGDAL-P,
Persoana juridică este activă
Domiciliul / Sediul
Temeiul înscrierii
Data înregistrării

Subcapitolul III. Grevarea drepturilor patrimoniale
Partea I. Alte drepturi reale.

Partea II. Notări.

Nu sunt înscrisuri

Interdicții.

Numele, prenumele registratorului - Tărița Dumitru

Semnătura, ștampila și data -





Dosar tehnic

Formarea bunului imobil

r-ul. Strășeni, sat.Cojușna str.Mecanizatorilor 4/1

Seful filialei

Verificat

Executantul lucrărilor



semnătura

semnătura

Tamaciuc Pavel

Numele prenumele

Croitoru Gheorghe

Numele prenumele

Turcanu A

Numele prenumele

RECEȚIUNĂ

INTREPRINDERE DE STAT "CADASTRU"
OFICIUL CADASTRAL TERITORIAL STRĂȘENI

RECEȚIONAT

Data "08" 02 2013

Inginer cadastral *P. Croitoru*

semnătura *[Signature]*

Strășeni 2012

Cuprinsul

1. Cererea cu privire la formarea bunului imobil.....
2. Actul cu privire la stabilire a hotarelor cu anexarea schemei de stabilire a bunului imobil nou format.....
3. Planul geometric.....
4. Decizia de formarea bunului imobil.....
5. Proiect de formare.....
6. Planul geometric.....

Cerere

cu privire la formarea bunului imobil

Subsemnatul: „MIGDAL - P” S.A. [redacted]
(numele, prenumele persoanelor fizice sau juridice, anul nașterii, datele din pașaport sau din documentul de identitate)

Adresa juridică: [redacted]

Prin persoana împuternicită d-na [redacted]

Proprietarul (gestionarul) bunului imobil (bunurilor imobile) cu numărul cadastral
(numerele cadastrale) _____

(numărul cadastral / sau numerele cadastrale a sectoarelor de teren)

amplasat în _____ r-ul. Strășeni sat. Cojușna [redacted]

(adresa bunului imobil)

Solicit executarea lucrărilor cadastrale în vederea formării unui nou bun imobil, ca obiect de drept independent, prin: _____

separare

(separare, divizare, comasare, combinare)

Cu stabilirea hotarelor: _____

generale

(generale sau fixe)

Pentru confirmarea dreptului de proprietate (gestiune economică) a bunului (bunurilor) menționate mai sus anexez:

1. Contract de vânzare [redacted]
2. Decizia de formare [redacted]

Declar pe proprie răspundere că datele menționate în prezenta cerere și materialele anexate sunt veridice.

NOTĂ: Solicitantul formării bunului imobil a anexat:

1. Copia contractului [redacted]
2. Copia deciziei [redacted]
3. Procura nr. [redacted]
4. Scrisoare de [redacted]

Data 04 ianuarie 2010

Se [redacted]

ACT

de constatare pe teren la vederea formării bunului imobil

Data 10 ianuarie 2013

r-ul. Strășeni sat. Cojușna

Prezentul act este întocmit în temeiul cererii nr. 8001/13/200 din 04 ianuarie 2013 cu privire la examinarea posibilității de formare a bunului imobil inițial

(numărul ca de a sectoarelor de teren)

amplasat în r-ul. Strășeni sat. Cojușna

Examinarea pe teren s-a efectuat în prezența deținătorului de teren asupra bunului imobil inițial:

Subsemnatul: „MIGDAL - P
(numele, prenumele persoanelor fizice sau juridice, anul nașterii, datele

Adresa juridică: or. Chișinău str
(adresa de domiciliu)

Prin persoana împuternicită d

În procesul de examinare au fost confruntate datele din Registrul bunurilor imobile despre bunul imobil inițial și s-a stabilit, că informația din registrul bunurilor imobile coincide cu datele de pe teren (adică cu realitatea).

Titularul de dre
numerele cadas

Ingin

Turcanu A
(Numele, prenumele)

Act de stabilire a
hotarelor sectorului de teren

" 10 " ianuarie 2013 r-ul.Strășeni sat. Cojușna s

În temeiul cererii nr. 200 din data de 04-01-2013 depusă la oficiul cadastral teritorial Strășeni, eu, inginer cadastral Țurcanu A., colaborator la Î.S. „Cadastru”, filiala Strășeni, am stabilit hotarele sectorului de teren cu nr. cadastral, amplasat în raionul Strășeni, sat. Cojușna

Datele despre titularul de drept:

Nr d/o	Numărul cadastral	Numele, prenumele titularului	Data de naștere, datele din buletinul de identitate	Funcția, numele și prenumele reprezentantului	procura	
					Instituția, Nr.	Data eliberării
1		S.A."MIGDAL-P"				

Hotarele sunt stabilite pe teren în conformitate cu:

Punctele de cotitură a hotarului în număr de 19 bucăți și descrierea elementelor de hotar sunt indicate pe schema de stabilire a hotarului, anexa la prezentul act.

1. Persoanele prezente la stabilirea hotarelor sunt de acord cu poziția hotarelor pe teren (în natură) și aplicarea acestora pe schița de lucru a planului, pe care ele le ocupă la momentul semnării prezentului Act. Hotarele sunt stabilite exact și determinate corect. Persoanele prezente sunt informate că prezentul act și proiectul planului geometric al sectorului de teren elaborat vor fi transmise OCT Strășeni.

2. Titularii de drepturi asupra terenului hotarele căruia au fost stabilite pe teren și a terenurilor adiacente sunt avertizați de responsabilitatea pentru transferul, distrugerea sau neasigurarea integrității punctelor de hotar stabilite.

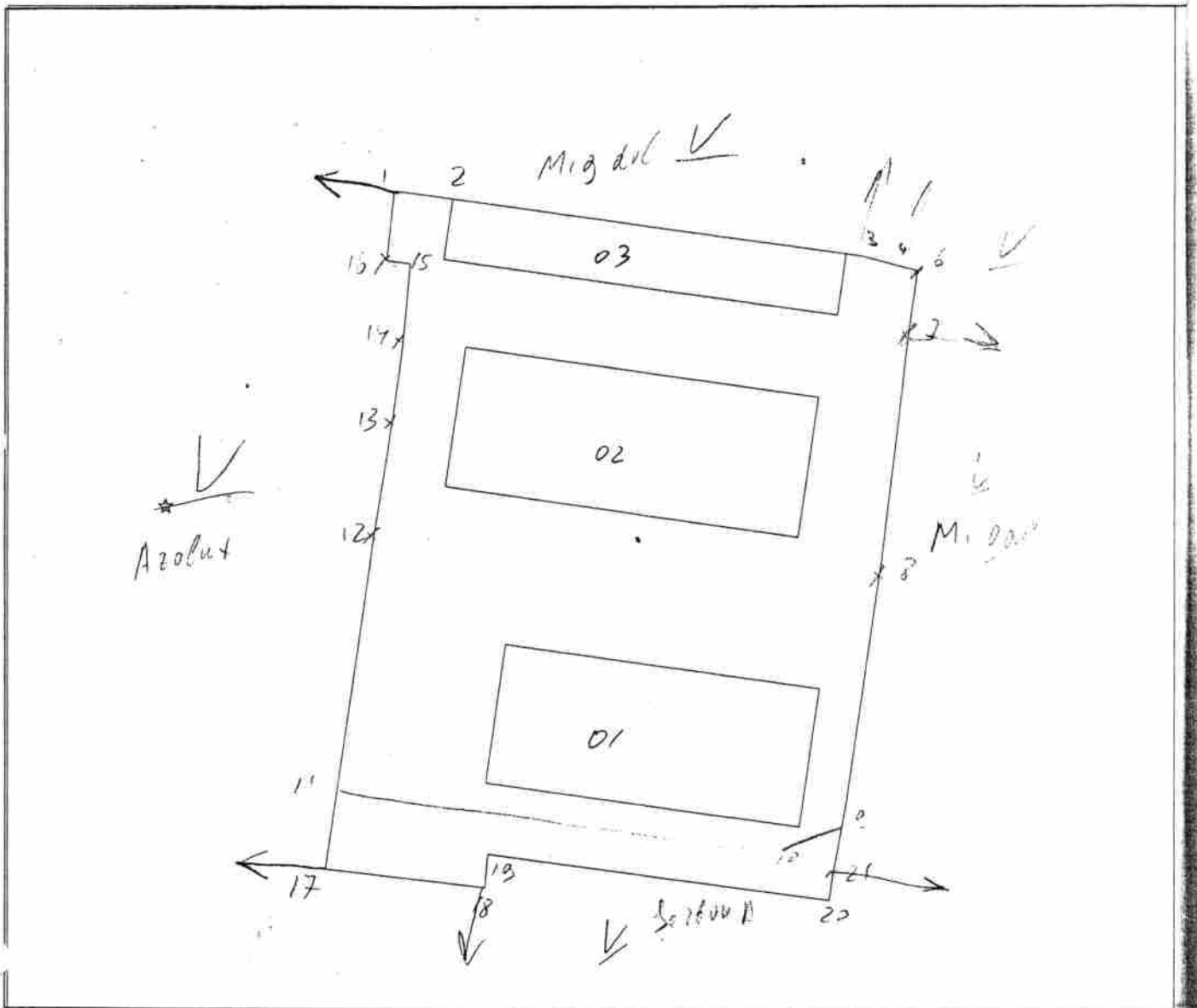
3. După executarea lucrărilor de stabilire a hotarelor au refuzat să semneze prezentul act următorii titulari de drept:

4. Prezentul act este întocmit în trei exemplare, dintre care unul se prezintă titularului de drept asupra terenului ale cărui hotare au fost stabilite pe teren, al doilea se păstrează în dosarul cadastral la OCT Strășeni, iar al treilea se transmite primăriei

Executantul lucrărilor: Țurcanu A.

Titularul de drept asupra terenului:

Schema de stabilire a hotarului sectorului de teren



[redacted] ză:

Proprietar al sectorului de teren [redacted]


ÎNTRERINDERA DE STAT "CADASTRU"
OFICIUL CADASTRAL TERITORIAL Strășeni

Planul cadastral bunului imobil inițial


Data eliberării: 14.01.2013

Număr cadastral: [redacted]

Adresa (b.i.): r-l Strășeni sat. Cojușna, st [redacted]



Amplasarea bunului




Scara 1:1000

Semne conventionale



Caracteristicile

Cod	Tipul_bunului	M
	Teren	A
01	constructie	s
02	constructie	a
03	constructie	a



Executantul lucrărilor:

Turcanu A
(semnatura, numele, prenumele)

Conducătorul OCT Strășeni:

Tamăciuc Pavel
(semnatura, numele, prenumele, L.S.)

Arhitect r-l Strășeni:

Fisticaru M.
(semnatura, numele, prenumele, L.S.)


ii APL

Capatina V.
(semnatura, numele, prenumele, L.S.)

mentarea regimului funciar

Jereghi Gh.
(semnatura, numele, prenumele, L.S.)

"Migdal - P" S.A.




ÎNȚREPRINDEREA DE STAT "CADASTRU"
OFICIUL CADASTRAL TERITORIAL Strășeni

Proiectul de formare a bunului [REDACTED]


Data eliberării [REDACTED]

Numerele cadastrale: [REDACTED]

Adresa (b.i.): r-l Strășeni sat. Cojușna, str. Mecanizatorilor Nr. _____




Amplasarea bunului 



Semne convenționale

Numerele cadastrale a proiectului de formare prin separare



Executantul lucrărilor

Conducătorul OCT S


Arhitect r-ul Strășeni

Serviciile autorității

Specialista în registre

Proprietar

Prin procură



Decizia Nr8001/13/200
cu privire la formarea bunului imobil

Subsemnatul: [REDACTED]
(numele, prenumele persoanelor fizice sau

Adresa juridică: or. Chișinău [REDACTED]
(adresa de domiciliu)

Prin persoana împuternicită d-na [REDACTED] [REDACTED] [REDACTED] [REDACTED] [REDACTED]

S-a efectuat studiul privind formarea bunului imobil (bunurilor imobile) cu numărul cadastral
(numerele cadastrale) _____

(numărul cadastral [REDACTED] la sectoarelor de teren)

amplasat în _____ **r-ul. Strășeni sat. Cojușna str** [REDACTED]
(adresa bunului imobil / bunul imobil)

AM DECIS:

[REDACTED]

în conformitate cu planurile cadastrale anexate.

Sem

D



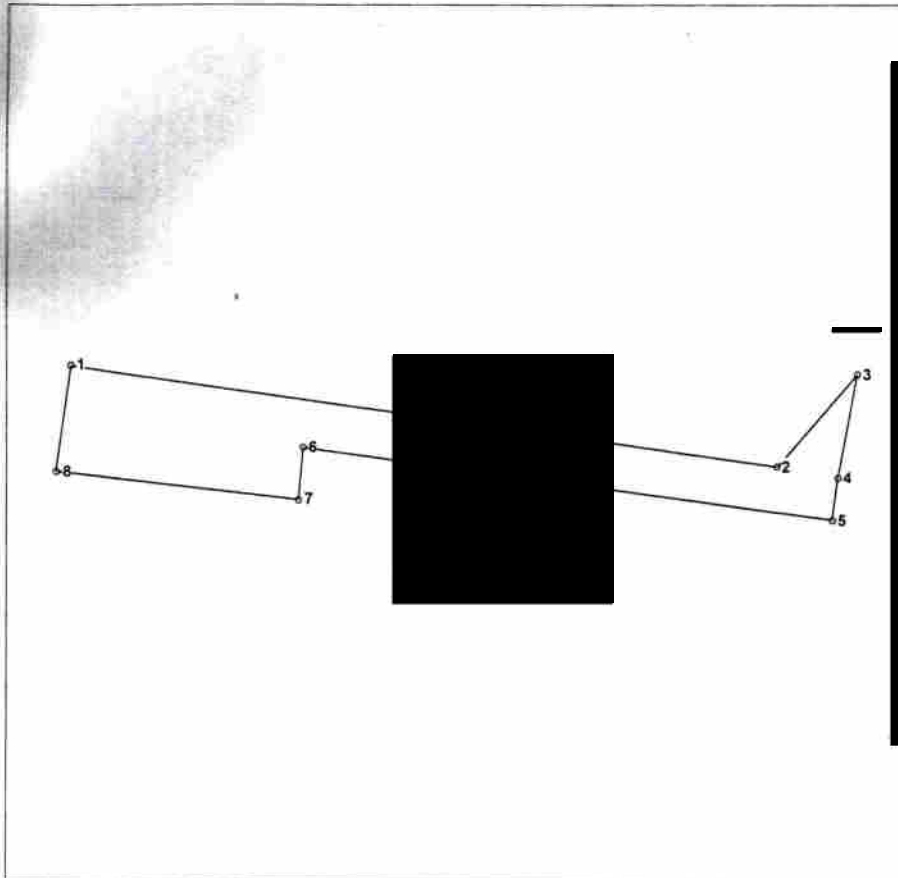
ÎNȚREPRINDEREA DE STAT "CADASTRU"
OFICIUL CADASTRAL TERITORIAL Strășeni

Planul cadastral (bunului imobil nou format)

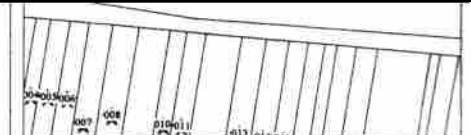

Data eliberării: 25.01.2013

Număr cadastral

Adresa (b.i.):



Amplasarea bunului



Scara 1:750

Semne convenționale

Caracteristicile tehnice a bunului imobil

Cod	Tipul_bunului
	Teren

Executantul lucrărilor: *[Signature]* Țurcanu A

(semnatura, numele, prenumele)

Conducătorul OCT-Strășeni

Tamaciuc Pavel

(semnatura, numele, prenumele, L.S.)

Arhitect r-ul Strășeni

Fisticanu M.

(semnatura, numele, prenumele, L.S.)

Serviciile autorității APL

Capățină V.

(semnatura, numele, prenumele, L.S.)

area regimului funciar

Jereghi Gh.

(semnatura, numele, prenumele, L.S.)

"Migdal - P" S.A.

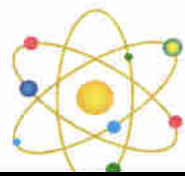
(semnatura, numele, prenumele, L.S.)

Fisticanu N.

(semnatura, numele, prenumele, L.S.)

ÎNȚREPRINDEREA DE STAT - CADASTRU
OFICIUL CADASTRAL TERITORIAL STRĂȘENI

RECEPȚIONAT



Catre PRIMĂRIA COJUȘNA

Pentru sedinta Consiliu
[Signature]

În conformitate cu Regulamentul cu privire la modul de transmitere, schimbare a destinației și schimb de terenuri p.1(c), aprobat prin Hotărârea de Guvern nr.1170 din 25 octombrie 2016, [redacted] solicită respectuos de a introduce în ordinea de zi și a examina în cadrul ședinței consiliului sătesc Cojușna întrebarea privind desemnarea comisiei de verificare și semnare a actului de selectare, în vederea recunoașterii terenului număr cadastral [redacted] suprafața de [redacted] ha ca teren de utilitate publică.

La cele mai sus solicitate, aducem la cunoștința membrilor consiliului sătesc Cojușna, că terenul număr cadastral [redacted] cu suprafața de [redacted] ha, situat în intravilanul satului, modul de folosință Agricol, aparține cu drept de proprietate [redacted] și la zi se utilizează în cadrul unității administrativ teritoriale Cojușna în calitate de drum, asigurând cale de acces către două gospodării din localitate, inclusiv cale de acces pentru agentul economic [redacted] **DISTILLERY**".

La solicitarea membrilor comisiei, [redacted] este gata de a prezenta toate actele necesare soluționării prezentei cereri .

Anexă : Copia dosarului tehnic de formare a bunului imobiliar [redacted]
Extras din Registrul bunurilor imobile nr.cadastral [redacted]



Instituția Publică "Agenția Servicii Publice"
Serviciul cadastral teritorial "STRĂȘENI"

EXTRAS

din Registrul bunurilor imobile

Eliberat

Numărul de înregistrare

Data eliberării 15.02.2018

Valabil pînă la 17.04.2018

Prin prezenta, se confirmă că la data eliberării prezentului extras, în Registrul bunurilor imobile există următoarele înscrisuri valabile referitoare la bunul imobil și drepturile asupra lui.

Registrul bunurilor imobile

Capitolul

A,B

Deschis

14.06.2013

Subcapitolul I. Bunul imobil

1.0

Bunul imobil
Numărul cadastral
Adresa
Modul de folosință
Suprafața
Tipul hotărârii

Subcapitolul II. Dreptul de proprietate asupra bunului imobil

1.1

Bunul imobil
Cota parte
Proprietarul
Domiciliul / Sediul
Temeiul înscrierii
Data înregistrării

Subcapitolul III. Grevarea drepturilor patrimoniale
Categorie I. Alte drepturi reale.

1.1

Tipul grevării
Obiectul grevării
Temeiul înscrierii
Termenul / Condițiile
Suma
Titularul grevării / Solicitantul
Domiciliul / Sediul
Însemnările
Data înregistrării

Categorie II. Notări.



Notări privind înscrisurile

Jurisdicții.

Jurisdicții privind înscrisurile



Numele, prenumele registratorului - Tărița Dumitru
Semnătura, ștampila și data -



Oficiul Cadastral Teritorial Strășeni filiala Î.S. „Cadastru”

Nr. cadas




Dosar tehnic

Formarea bunului imobil

r-ul. Strășeni, sat.Cojușna str.Mecanizatorilor 4


Șeful filialei


semnătura

— Tamaciuc Pavel —

Numele prenumele


Verificat


semnătura

— Croitoru Gheorghe —

Numele prenumele

Executantul lucră



urcanu A

Numele prenumele



Cuprinsul

1. Cererea cu privire la formarea bunului imobil.....
2. Actul cu privire la stabilire a hotarelor cu anexarea schemei de stabilire a bunului imobil nou format
3. Planul geometric.....
4. Decizia de formarea bunului imobil.....
5. Proiect de formare.....
6. Planul geometric.....

Cerere

cu privire la formarea bunului imobil

Subsemnatul

(numele, prenumele persoanelor fizice)

Adresa juridică: **or. Chișinău** s
(adresa de domiciliu)

Prin persoana împuternicită d-na conform procurii

Proprietarul (gestionarul) bunului imobil (bu
(numerele cadastrale) numărul cadastral
(numărul cadastral) sectoarelor de teren)

amplasat în **r-ul. Strășeni sat. Cojușna**
(adresa bunului imobil)

Solicit executarea lucrărilor cadastrale în vederea formării unui nou bun imobil, ca obiect de drept independent, prin: **separare**
(separare, divizare, comasare, combinare)

Cu stabilirea hotarelor: **generale**
(generale sau fixe)

Pentru confirmarea dreptului de proprietate (gestiune economică) a bunului (bunurilor) menționate mai sus anexez:

1. Contract de vânzare-cumpărare

Declar pe proprie răspundere că datele menționate în prezenta cerere și materialele anexate sunt veridice.


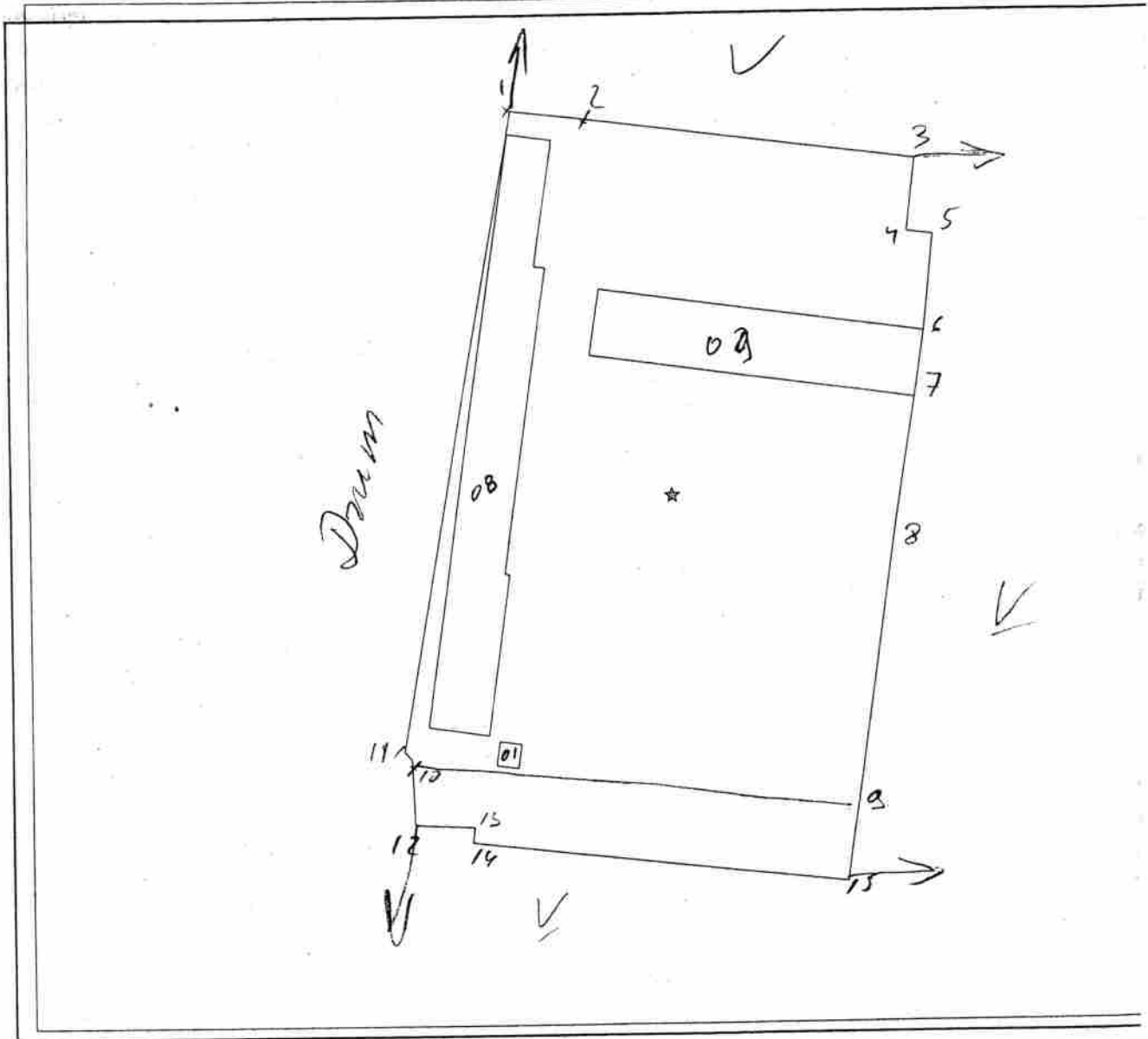
NOTĂ: Solicitantul formării bunului imobil a anexat:

Data 04 ianuarie 2013

Se

cu privire la stabilirea hotarului
sectorului de teren cu numărul cadastral [REDACTED]

Schema de stabilire a hotarului sectorului de teren



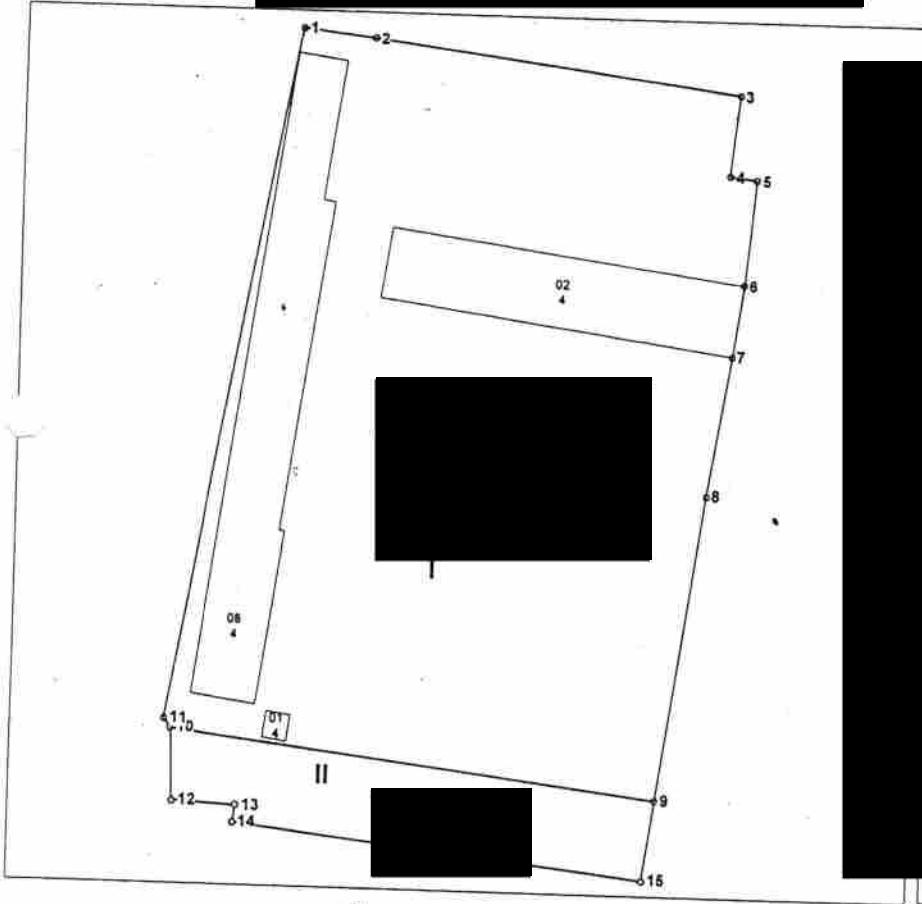
ÎNTRERINDERE DE STAT "CADASTRU"
OFICIUL CADASTRAL TERITORIAL Strășeni

Proiectul de formare a bunului imobil prin separare

Data eliberării: 25.01.2013

Numerele cadas

Adresa (b.i.):



Scara 1:1000

Semne convenționale

Numerele cadastrale în proiectul de formare prin separare

Executantul lucrărilor

Conducătorul OCT S

Arhitect r-ul Strășeni

Serviciile cadastrale



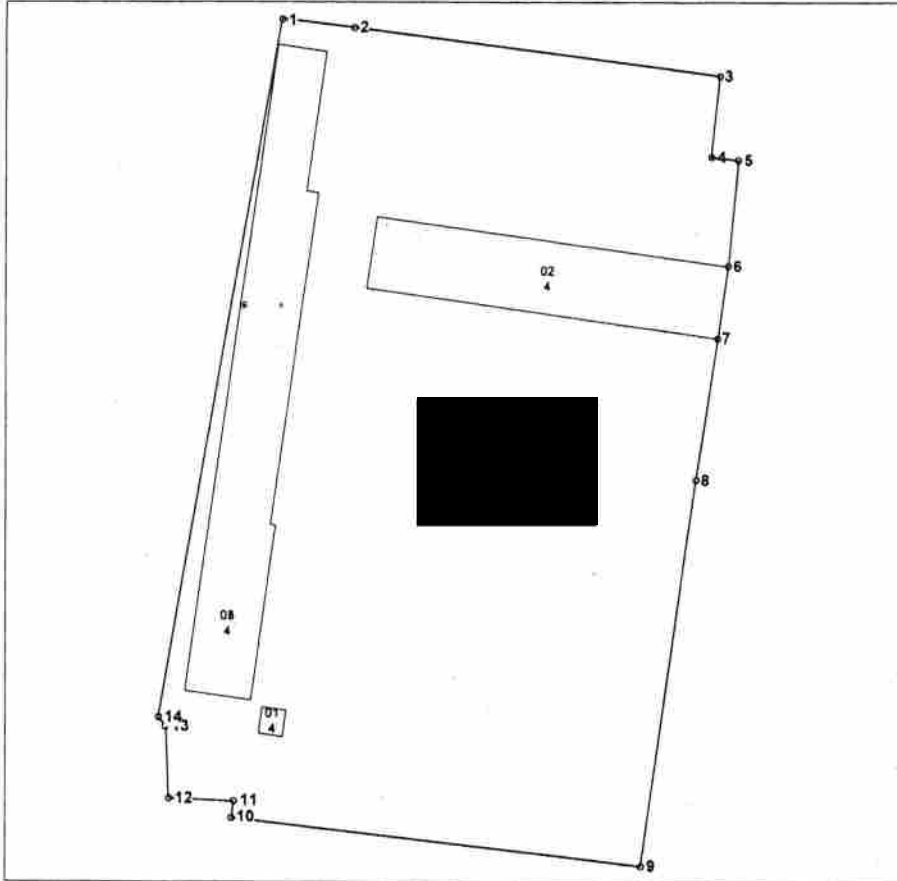
ÎNTEPRINDERE DE STAT "CADASTRU"
OFICIUL CADASTRAL TERITORIAL Strășeni

Planul cadastral bunului imobil inițial

Data eliberării: 14.01.2013



Număr cadastral: [REDACTED]

Adresa (b.i.): r-l Str [REDACTED]




Scara 1:1000

Amplasarea bunului



Semne convenționale

0512 - numărul cadastral al terenului
4 - numărul poștal al clădirii



Executantul lucrărilor:

Curcanti A.

(semnatura, numele, prenumele)

Conducătorul OCT Strășeni

Tamașuc Pavel

(semnatura, numele, prenumele, L.S.)

Arhitect r-l Strășeni

Fisticani M.

(semnatura, numele, prenumele, L.S.)

Serviciile auto

Jereghi Gh.

(numele, L.S.)



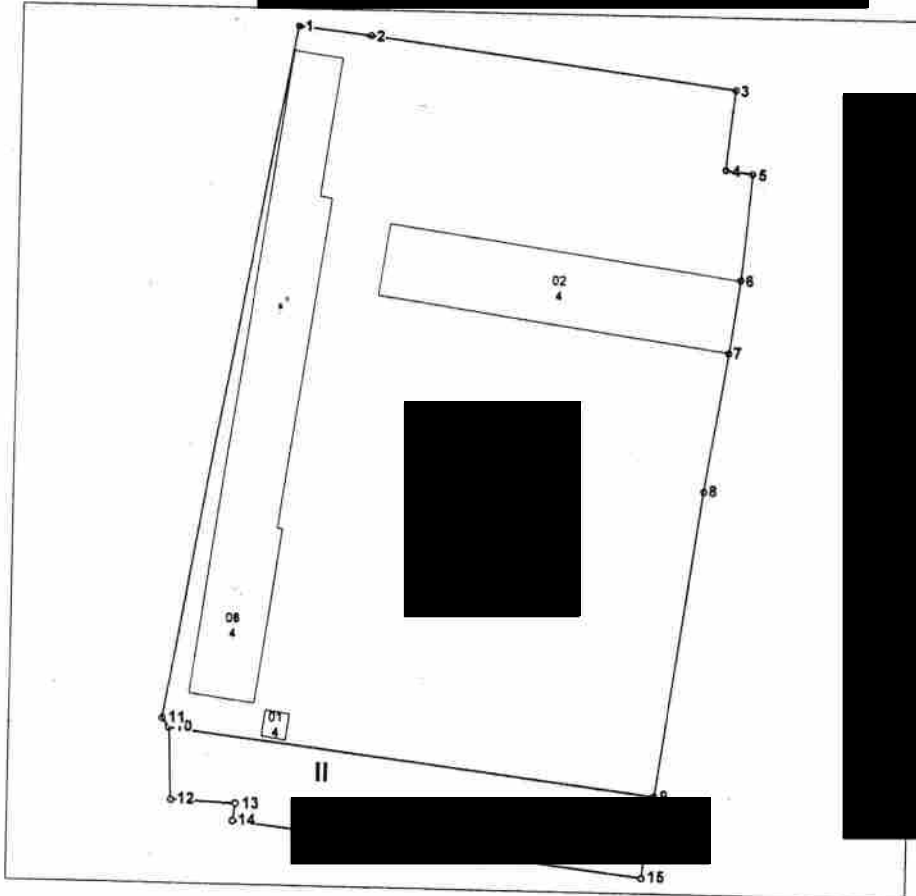
ÎNTEPRINDEREA DE STAT "CADASTRU"
OFICIUL CADASTRAL TERITORIAL Strășeni

Proiectul de formare a bunului imobil prin separare


Data eliberării: 25.01.2013

Numerale cadast

Adresa (b.i.): r-u




Amplasarea bunului



Scara 1:1000

Semne convenționale

Numerale cadastrale a proiectului de formare prin separare



Executantul lucrărilor:

Turcanu A
Turcanu A
(semnatura, numele, prenumele)

Conducătorul OCT Strășeni

Tamașcu Pavel
(semnatura, numele, prenumele, L.S.)

Arhitect r-ul Strășeni

Fisticanu M.
(semnatura, numele, prenumele, L.S.)



Gh.

(semnatura, numele, prenumele, L.S.)

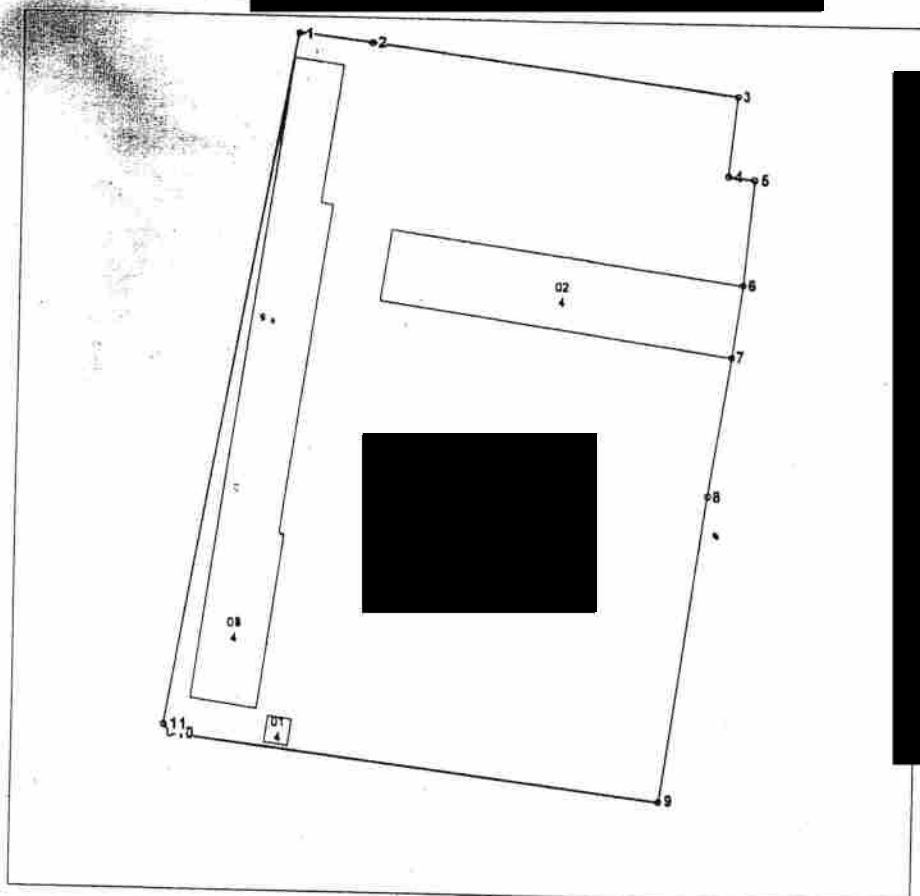

ÎNTEPRINDEREA DE STAT "CADASTRU"
 OFICIUL CADASTRAL TERITORIAL Strășeni

Planul cadastral (bunul imobil inițial modificat)

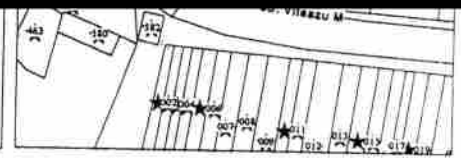

Data eliberării: 25.01.2013

Număr cadastral

Adresa (b.i.):



Amplasarea bunului



Scara 1:1000

Semne convenționale

0512 - numărul cadastral al terenului
 4 - numărul poștal al clădirii

Caracteristicile tehnice a bunului imobil

Cod	Tipul_bunului
	Teren
01	construcție
02	construcție
08	construcție



Executantul lucrărilor:

Jurcanu A.
(semnatura, numele, prenumele)

Conducătorul *OCF Strășeni*

Tamașciuc Pavel


Arhitect r

Serviciile

Specialist

Proprietar

Proiectant



ÎNTEPRINDEREA DE STAT "CADASTRU"
OFICIUL CADASTRAL TERITORIAL STRĂȘENI



Planul cadastral (bunului imobil nou format)

Data eliberării: 25.01.2013

Număr cadastral

Adresa (b.i.):

Nr.



Scara 1:750

Semne convenționale

0902 - numărul cadastral al terenului

Caracteristicile tehnice a bunului imobil

Cod	Tipul_bunului	Mod_de_folosinta
	Teren	Agricol

Executantul lucrărilor:

Purcanu A
(semnatura, numele, prenumele)

Conducătorul OCT Strășeni

Tarnăciuc Răvel
(semnatura, numele, prenumele, L.S.)

Arhitect r-ul Strășeni

Fisticariu M.
(semnatura, numele, prenumele, L.S.)

Serviciile autorității

Capatină V.

Specialistul

Proprietarul

Prin procură

