



**DECIZIE nr. 2.17/9  
din 20.03.2019**

Cu privire la casare și defrișarea plantațiilor perene

În conformitate cu art. 14 (2) al Legii RM nr. 436-XVI din 28.12.2006 privind administrația publică locală, cu modificările ulterioare; Regulamentul privind modul de înregistrare la venituri, punere pe rod, casare și defrișare a plantațiilor perene, aprobat prin Hotărîrea Guvernului RM nr. 705 din 20.10.1995; Hotărîrea Guvernului RM nr. 1254 din 01.12.2005 „Pentru aprobarea Regulamentului privind compensarea parțială a cheltuielilor suportate la defrișarea plantațiilor multianuale, termenul de exploatare a cărora a expirat”, examinând cererea cet. [REDACTED] și în temeiul actului comisiei locale de inspectare a plantațiilor perene ce urmează a fi casate și defrișate,

**Consiliul sătesc DECIDE:**

1. Se acceptă casarea și defrișarea plantațiilor perene, ce aparțin cu drept de proprietate cet. [REDACTED], cu suprafața [REDACTED]
2. Se numește Dnul Gheorghe Jereghi, specialist în Primăria Cojușna, responsabil pentru coordonarea, cu instituțiile superioare, a procesului de defrișare a plantațiilor multianuale și includerea acestora în programul de valorificare a terenurilor noi.
3. Controlul executării prevederilor prezentei decizii se pune în seama primarului, Dlui Sergiu Jereghi.

Președinte al ședinței consiliului

Secretar al consiliului



Irina Rogov

Svetlana Fulga

Anexa nr.1  
la Regulamentul cu privire la  
modul de casare și defrișare  
a plantațiilor perene

**CERERE**  
pentru casarea plantației perene

Subsemnatul/a \_\_\_\_\_, cu domiciliul/sediul  
în localitatea Cojuzna, \_\_\_\_\_, în calitate de  
proprietar al plantației livadă de meri, solicit crearea unei comisii  
(specia)  
pentru casarea plantației perene în suprafață totală de 2,092 ha, amplasate pe  
terenul(rile) cu numărul(ele) cadastral(e) \_\_\_\_\_  
8015213112 înființată în anul 2001 cu următoarele specii:


1. Măr, 1,0061 ha; inclusiv soiurile Reneș Simezenko  
(specia) (suprafața)
2. Măr, 0,7114 ha; inclusiv soiurile Reneș Simezenko  
(specia) (suprafața)
3. Măr, 0,3745 ha; inclusiv soiurile Reneș Simezenko  
(specia) (suprafața)

Plantația a fost înființată în anul 2001

Cauza casării plantației expirarea termenului de  
funcționare utilă a plantației perene  
15 ani, poziția 18/000004002 pe foaia 10 de  
viforare uniflorie, HG 338/2003, ineficiență

Data \_\_\_\_\_

L.Ș.



REPUBLICA MOLDOVA



Județul *Chișinău*

Primăria *s. Cojușna*

# CERTIFICAT



ier)

[Redacted]  
[Redacted]  
[Redacted]  
[Redacted]  
[Redacted]

[Redacted]  
[Redacted]  
[Redacted]

[Redacted] *[Signature]*

[Redacted] *[Signature]*  
[Redacted]


[Redacted] N [Redacted]  
[Redacted]



PLANUL GEOMETRIC

[REDACTED]  
[REDACTED]  
[REDACTED], extravilan

V. [Signature]  
(semnatura, numele, prenumele, L.S.)  
Căpătină Victor  
Primar al s. Coiușna  

Executantul lucrărilor: Budu Vitalie  
(semnatura, numele, prenumele)

Conducătorul întreprinderii/Verificat: Tamaciuc Pavel  
(semnatura, numele, prenumele, L.S.)

Coordonat:  
Specialistul în reglementarea regimului funciar Jereghi Gheorghe  
(semnatura, numele, prenumele, L.S.)

Proprietar: [REDACTED]




ÎNȚREPRINDEREA DE STAT "CADASTRU"  
OFICIUL CADASTRAL TERITORIAL Strășeni

APROBAT

PLANUL GEOMETRIC

Data eliberării: 25.09.2013

  
Prin Prințarii Colusna  
Capătina Victor



ÎNȚEPRINDEREA DE STAT "CADASTRU"  
OFICIUL CADASTRAL TERITORIAL Strășeni

PLANUL GEOMETRIC


Data eliberării: 25.09.2013

APROBAT



Capătina Victor

Primarului: Cajusna



APROBAT

Deținătorul plantației viticole

*[Signature]*  
 REPUBLICA MOLDOVA, RAIONUL STRASANI  
 SAȚUL SAȚULUI COJUSNA  
 ACT

(semnătura, numele și prenumele, ștampila)

" " 20

de casare a plantației pomicole

din "28" 02 2018

în întreprinderea/gospodăria țărănească a [redacted]

[redacted] (Registru vitivinicol)

1. Plantația pomicolă de mază, cu suprafața utilă de 2,092 ha, a fost înființată în anul 2003.

(tipul plantației)  
 pe terenurile agricole deținute în proprietate cu numerele cadastre [redacted]

amplasare în extravilanul localității Cojusna, r-nul Straseni, din regiunea vitivinicolă [redacted], regiunea geografică [redacted], centrul vitivinicol [redacted], plaiul vitivinicol [redacted]

2. Plantația pomicolă îndeplinește următoarele condiții:
- a) expirarea termenului mediu de exploatare a acestora, prevăzut de art. 12 alin (2) din Legea viei și vinului nr. 57-XVI din 10.03.2006 - \_\_\_\_\_;
  - b) exploatarea ulterioară a devenit irațională din punct de vedere economic - \_\_\_\_\_;
  - c) gradul sporit de goluri (peste 50%) - \_\_\_\_\_;
  - d) gradul înalt de vătămare de boli criptogamice (peste 50%) - \_\_\_\_\_;
  - e) afectate puternic de calamități naturale ( geruri, înghețuri, grindină, alunecări de teren, înmlăștinire etc.), care nu pot fi restabilite - \_\_\_\_\_;
  - f) cu uzură deplină - \_\_\_\_\_;
  - g) cu soiuri perimate moral - \_\_\_\_\_;
  - h) alte condiții \_\_\_\_\_;

3. Caracteristica plantației pomicole care urmează a fi casată

Nr. d/o	Grupa de soiuri și denumirea soiurilor	Suprafața utilă, ha	Anul plantării	Anul intrării pe rod	Valoarea inițială de bilanț, lei	Termenul de exploatare, ani	Uzura, lei	Gradul de uzură, %	Valoarea reziduală de bilanț, lei	Categoria de terenuri agricole în care se trcce
	Soiuri sarnințoase									
	<u>Penel Simeruca 2, 092</u>	<u>2003</u>						<u>50</u>		
	Subtotal 1									
	Soiuri simburtoase									
	Subtotal 2									
	Total									

Concluziile Comisiei: Plantația pomicolă cu suprafața utilă de [redacted] ha îndeplinește condițiile necesare pentru a fi casată.  
 Membrii Comisiei: [redacted]

**NOTĂ INFORMATIVĂ**  
la proiectul deciziei Consiliului sătesc Cojușna  
**nr. 2.17/9 din 20.03.2019**  
**Cu privire la casare și defrișarea plantațiilor perene**

<b>1. Denumirea autorului și, după caz, a participanților la elaborarea proiectului.</b>
Specialist, Gheorghe Jereghi
<b>2. Scopul și obiectivele urmărite prin adoptarea actului normative.</b>
De a satisface solicitarea cet. [REDACTAT], privind casarea și defrișarea plantațiilor perene, ce-i aparțin cu drept de proprietate, cu suprafața [REDACTAT], plantații de livadă de măr.
<b>3. Principalele prevederi ale proiectului și evidențierea elementelor noi (expunerea problemelor abordate).</b>
Principalele prevederi: casare și defrișare a plantațiilor perene, procedură reglementată de Regulamentul, aprobat prin Hotărârea Guvernului RM nr. 705 din 20.10.1995. Probleme: -
<b>4. Fundamentarea economico-financiară.</b>
Acest proiect de decizie a fost elaborat în conformitate cu art. 14 (2) al Legii RM nr. 436-XVI din 28.12.2006 privind administrația publică locală, cu modificările ulterioare; Regulamentul privind modul de înregistrare la venituri, punere pe rod, casare și defrișare a plantațiilor perene, aprobat prin Hotărârea Guvernului RM nr. 705 din 20.10.1995; Hotărârea Guvernului RM nr. 1254 din 01.12.2005 „Pentru aprobarea Regulamentului privind compensarea parțială a cheltuielilor suportate la defrișarea plantațiilor multianuale, termenul de exploatare a cărora a expirat”. Cheltuielile pentru implementarea proiectului deciziei dat nu sunt necesare.
<b>5. Avizarea și consultarea publică a proiectului</b>
În scopul respectării prevederilor Legii nr. 239-XVI din 13 noiembrie 2008 privind transparența în procesul decizional, anunțul privind inițierea procesului de elaborare a proiectului dat este plasat pe pagina web a Primăriei Cojușna <a href="http://www.cojusna.md">www.cojusna.md</a>
<b>6. Constatările expertizei juridice</b>
În temeiul art. 37 din Legea nr. 100 din 22 decembrie 2017 cu privire la actele normative, proiectul a fost expus expertizei juridice. Structura și conținutul actului corespund normelor de tehnică legislativă.

Specialist



Gheorghe Jereghi