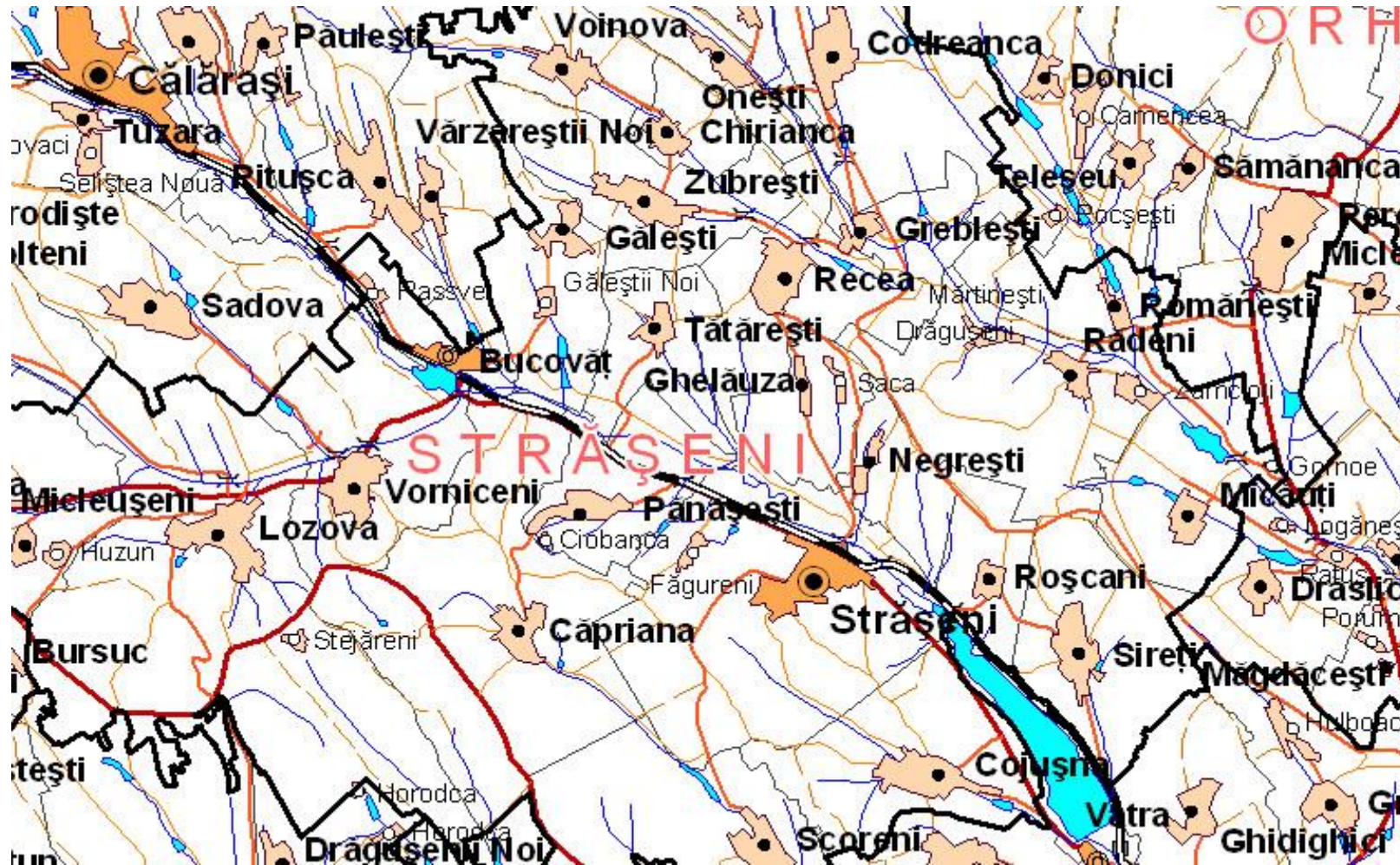


*Fișa descriptivă*  
*a s. Cojușna, r-nul Strășeni,*  
*Republica Moldova*



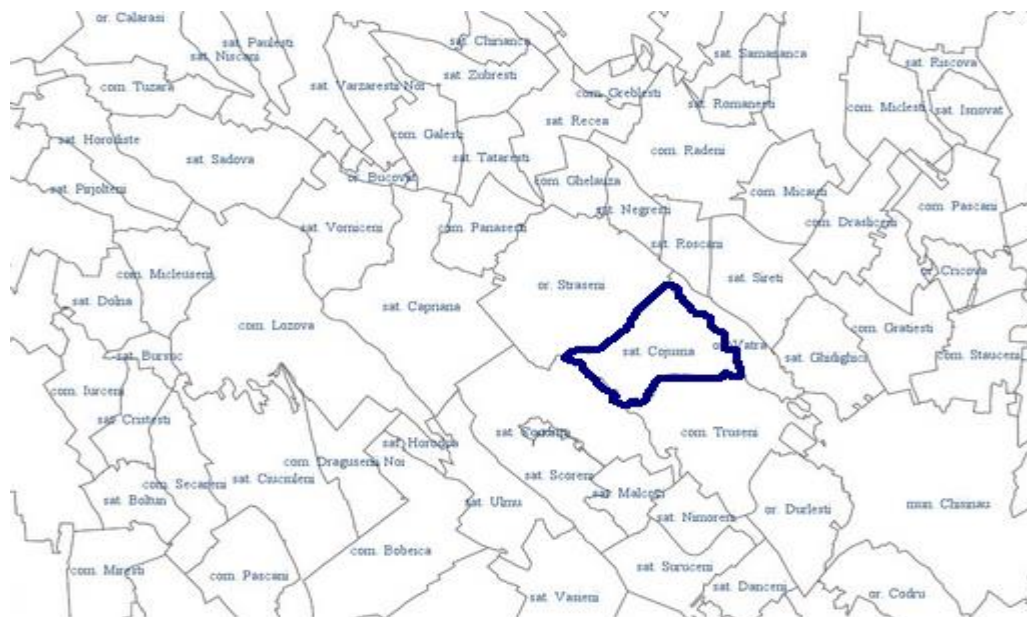
# *Prezentarea teritoriului*

- Republica Moldova, raionul Strășeni, satul Cojușna



# *Prezentarea teritoriului*

- În conformitate cu Legea Republicii Moldova privind organizarea administrativ-teritorială nr. 764-XV din 27.12.2001, satul Cojușna este o unitate administrativ teritorială, inclusă în componența raionului Strășeni;
- Satul Cojușna are suprafața totală de 2995 ha, dintre care intravilan 482 ha și o populație de circa 7068 locuitori;
- Pe teritoriul satului sînt amplasate circa 2447 de case particulare și 232 apartamente în blocuri colective;
- Densitatea locuitorilor: 236 loc/km<sup>2</sup>



# *Prezentarea teritoriului*

## **Geografie**

- Satul Cojușna este situat în partea de Sud-Est a raionului Strășeni, la o distanță de 10 km de centrul raional cu același nume și la 15 km de or. Chișinău, capitala Republicii Moldova.
- Stația căii ferate este situată la o distanță de 5 km de sat și se numește stația Vatra. Satul este amplasat în vecinătatea automagistralei Chișinău-Călărași-Ungheni și este legat de acest traseu auto cu două drumuri.
- Aria totală a pământurilor, subordonate satului Cojușna, constituie 2995 ha, inclusiv intravilanul 482 ha. Localitățile vecine ale satului sunt: satele Trușeni, Scoreni, orașele Strășeni și Vatra.
- Relieful teritoriului este complicat, cu pante abrupte. Satul se extinde de la West la Est pe ambele maluri ale râulețului Cojușna, afluentul din dreapta a râului Bâc și este situat pe trei coline, fiind întins pe o lungime de 6 km de la est la vest și 4 km de la nord spre sud. Coasta dreaptă a văii râulețului se referă la expoziția Nord-estică, panta abruptă 8-10<sup>0</sup>, suprafața coastei este deluroasă cu caracter de alunecări de teren străvechi. Coasta stînga a văii râulețului Cojușna, în partea de jos, este mai netedă și mai puțin înclinată. Teritoriul satului este inclus în regiunea podișului din Moldova Centrală (Codrii).
- Clima este caracterizată ca continentală moderată cu amplitudă majoră de oscitații ale temperaturii aerului anuală, cu vară fierbinte și iarnă relativ caldă. Astfel de climă continentală este condiționată de îndepărtările suprafețelor mari acvatice și ale munților Carpați, care prezintă obstacol pentru pătrunderea maselor de aer umede de la vest.













# *Prezentarea teritoriului*

## **Istoric**

Satul Cojușna are o istorie interesantă și tradiții bogate. Localitatea este atestată documentar la 07.03.1508. Legenda spune că Ștefan cel Mare, care se întorcea cu oastea spre cetatea de scaun, după o bătălie victorioasă asupra tătarilor, a găsit într-o poiană sălașul unui om. La auzul sunetului de corn și zăngănitului de arme, stăpânul sălașului a ieșit în întâmpinare. Mare i-a fost uimirea, când îl văzu pe Ștefan oaspete al său. Domnitorul Moldovei se minună și el că îl are în față pe spătarul Cojușneanu care îi slujise cu credință amar de vreme. După ce Domnitorul și oștenii săi se ospătară din bunurile spătarului, după ce îi ascultară păsurile și bucuriile, Ștefan cel Mare ar fi zis la despărțire: „Pentru credință și milostenie îți fac danie locurile aceste. Satul ce va fi să apară aici să-ți poarte numele, iar izvorul – rangul. Și unde-i codru să crească poamă, pe oșteanul care trece pe aici să-l cinstească, puterea lui să crească și pe dușman să-l zdrobească...”. În așa fel, apare satul cu denumirea Cojușna, iar izvorul din centrul satului poartă numele Spătaru. Ștefan moare la 1504, iar prima veste despre așezarea satului vine chiar peste 4 ani, cum arăta și Dicționarul statistic al Basarabiei, editat la 1923. Altă sursă, cu 2 decenii mai târziu (anul 1528), arată că satul ar fi existat de acum. La fel, într-un act al Mănăstirii Căpriană, datat cu velet 7053 (1545) se spune că pământurile Mănăstirii se mărgineau cu s. Cojușna. Cert este și faptul că, în toate documentele care s-au scris atunci și în secolele care au urmat (29 iunie 1948; 5 iunie 1665; 1738; 1768-1774...), se atestă un adevăr incontestabil că s. Cojușna a fost mereu un cuib de răzeși, mazili și boieri.

Vorbind despre istoricul și legenda provenirii satului Cojușna, în cadrul elaborării proiectelor stemei și drapelului satului Cojușna și avizarea acestora, de către Comisia Națională de Heraldică de pe lângă Președintele RM, în luna iulie 2022, specialiștii Comisiei menționate au elucidat o altă versiune, opusă celei cunoscute de săteni. Astfel, toponimistul Ion Eremia a inclus Cojușna printre „toponimele poligene”, adică cele ce par să aibă etimologie multiplă. „Pentru denumirile respective, scrie autorul, nu s-a putut stabili precis ce evenimente sau fapte materiale și spirituale au servit ca punct de plecare la crearea lor, deși sensul lor este de cel mai multe ori transparent. Aceste nume au putut rezulta fie din apelative, fie din nume proprii (topo-sau antroponime)”. Același cercetător, arată că cele 18 toponime ale noastre (numai din Republica Moldova) create cu sufixul -n-reprezintă „Vechi formații slave. Drept dovadă e faptul că multe din ele au existat mai înainte ca nume de ape: *Zahorna, Cobâlnea, Lopatna, Terebna, Șumna*. Celelalte, de asemenea, sunt vechi, însă au altă proveniență: *Dubna, Clocușna, Cojușna, Cobasna, Peresecina, Pojarna, Saharna Nouă, Stodolna, Hrubna*”. La rândul său, toponimistul, Ion Dron, atrage atenția asupra faptului că și satul Cojușna este așezat pe un pârâu – *Cojușna*, precum și că, în împrejurimile satului Cârnațeni (raionul Căușeni), în apropierea malului râului Botna, există un deal *Cojușna*, care conservă numele unui sat atestat la 1528, azi, dispărut. Ion Dron trece în revistă și antroponimele românești *Cojușnă* (menționat 1701). *Cojușna, Cojușno, Cojiușno*, de proveniență veche slavă la origini, dar și hidronimul *Kojușnî* – denumirea unui pârâu, afluent de stânga Nistrului, pe teritoriul de azi al regiunii Livov. În concluzie, autorul susține că toponimele *Cojușna* au fost create de la antroponimul *Cojușnă* (deja românesc), prin procesul metonimiei (adică prin trecerea de la numele inițial al văii la numele secundar al satului) și că, trecând în categoria numelor topice „a fost articulat în –a ca și multe alte nume topice de la noi: *Albina, Bulboaca, Fetîța, Colonița, Căpriana, Larga, Lunga* etc.”. Specialiștii atrag atenția și asupra adjectivului ucrainean „кожушаний” (cunoscut și ca nume de familie), având și forma „кожушний”, care derivă de la substantivele înrudite „кожух” – „cojoc” și „кожушина” – „cojocel (neacoperit cu țesătură); piele tăbăcită de oaie; bucăți dintr-un cojoc vechi”. Acest adjectiv are sensul „cusut/confecționat din piele”. Remarcăm și

particularitatea că, în graiurile huțule „кожушина” înseamnă și „pieptar (bundiță) de blană”. Rădăcina toponimului Cojușna, și a întregii familii de apelative, nume proprii și alte derivate este *coj*, de la slavonescul „koja” – „piele, blană”, inițial „piele de capră” („koza – capră”). Fără a tăgădui ipotezele lansate de toponimiștii noștri consacrați, Anatol Eremia și Ion Dron, în viziunea noastră, **hidronimul *Cojușna* ar trebui să fie înțeles ca forma de feminin a adjectivului ucrainean „кожушний” și interpretat din punct de vedere istoric în sensul „râulețul din valea, în care se dubesc piele (pentru cojoace, bundițe etc.)”**. Dat fiind că niciuna dintre ipotezele anterioare nu a fost considerată definitivă, ne-am permis să mergem pe ipoteza noastră, mai ales că rădăcina oricărui dintre cuvintele-etimon ce au stat la baza creării hidronimului, care s-a transformat ulterior în toponim, este din același cuvânt slavon care înseamnă „piele, blană”.


**Stema și drapelul satului Cojușna.** La inițiativa primarului satului Cojușna, D-lui Igor Crăciun, aceste simboluri heraldice au fost aprobate, la 26.05.2022, prin Decizia Comisiei Naționale de Heraldică nr. 102-VI.01. Prin decretul Președintelui Republicii Moldova nr. 549-IX din 18.07.2022, aceste simboluri au fost înregistrate în Armorialul General al Republicii Moldova.

**Stema** satului Cojușna reprezintă:


- Un câmp de hermină (blană heraldică) selectată, de către specialiști, cu intenția de a arăta că moșia Cojușna a fost una răzeșească;
- O cruce roșie care se asociază cu crucea Sfântului Gheorghe, simbolizând Hramul Bisericii „Sfântul Mare Mucenic Gheorghe, Purtătorul de Biruință”, sărbătorit la 6 mai. Fiind un sfânt militar, crucea Sfântului Gheorghe evocă, la fel, și gloria militară a Cojușnei. Totodată, crucea roșie apare și ca un simbol medical și al carității;

- Este însoțită, în primul canton, de un ciorchine de strugure, verde – o aluzie transparentă la tradiția viticulturii și vinificației în acest sat;
- Scutul timbrat de o coroană sătească de aur – se referă la faptul că satul are statut de sat- reședință.

**Drapelul** satului Cojușna a fost elaborat în baza stemei și păstrează semnificațiile acestora: o pânză pătrată, de hermină, purtând o cruce roșie, însoțită în primul canton de un ciorchine de strugure, verde.



**Fig. 1 Stema**



**Fig. 2 Drapel**

## *Prezentarea teritoriului*

### **Istoric**

În actele din anul 1769, se indică că, în sat, este o biserică de lemn cu preotul paroh, blagocinul Vladimir Baltaga. În mijlocul secolului XIX, de către parohul Gheorghe Ciubuc, se construiește biserica din piatră, care a activat și activează, fără întrerupere, și până în prezent, cu hramul „Sfântul Mare Mucenic Gheorghe Purtătorul de Biruință”, sărbătorit la 6 mai. Biserica din satul Cojușna este introdusă în Registrul Național al Monumentelor de Arhitectură al RM. În anul 2008, pe cel mai înalt punct toponimic al satului, este înălțată o răstignire de piatră, cu înălțimea de 20 m, una dintre cele mai mari răstigniri din republică, văzută din cinci localități învecinate.

**Biserica din localitate, cu hramul „Sfântul Mare Mucenic Gheorghe Purtătorul de Biruință”**



www.Stavel.com





www.Stawer.com

Conform datelor recensământului din 1817, în sat erau 120 gospodării de răzeși, dintre care 19 de mazili și 20 de ruptași de visterie. Aveau 2 preoți, un diacon și 3 dascăli. În anul 1870 satul este format din 465 gospodării, cu 2,5 mii locuitori. În următorul an, începe construcția primei școli, finisată în 1874. Primul învățător din sat este Vasile Dumitriu. În 1901, în Cojușna, la inițiativa lui Sava Ciubuc, se deschide prima Școală Tehnologică de altoire a viței de vie din Basarabia. În anul 1903, țărani din s. Cojușna se asociază într-o organizație „Tovarășie de Credit și Economii”. În 1906, la Cojușna, se produce vinul de cupaj „Vin de Basarabia” care este expus la Expoziția de Vin Internațională din Chișinău și menționat cu medalia de aur. În 1921, se deschide Liceul Mixt, la care învață 150 de elevi.

# *Prezentarea teritoriului*

## **Istoric**

La al Doilea Război Mondial, din sat, au plecat la luptă peste 300 de locuitori, din care 84 au căzut pe front. În anul 1970 se deschide Complexul Memorial, ulterior reconstruit în anul 2008, monument introdus în Registrul Național al Monumentelor de Istorie și Cultură al RM.

Satul cunoaște o dezvoltare rapidă, începând cu a doua jumătate a secolului XX. În 1948 este organizată prima gospodărie agricolă „Pravda” în care erau încadrate 108 gospodării țărănești. Către anii 60, suprafața plantațiilor de vie atinge 700 ha, care furniza 90% din venitul organizației agricole. În aceste condiții, în anul 1970, este construită Fabrica de Vin „Cojușna”, iar în 1977 - vinoteca și săli de degustație subterane.

În anul 1971, s-a deschis spitalul sătesc cu o capacitate de 150 de paturi care, în scurt timp, a devenit centrul metodic al Universității de Medicină și a Organizației Mondiale a Sănătății.

În anul 1952, școala din s. Cojușna primește statut de Școală Medie, iar prima promoție de absolvenți este în anul 1955. La 1 septembrie 1975, este dat în exploatare sediul Școlii Medii Cojușna care, în anul 2009, se reorganizează în Gimnaziul Cojușna. În anul 1988, în sat, este deschisă Școala de Arte Cojușna. În luna august, anul 1992, în sat, este deschis primul liceu teoretic din mediul rural din Republica Moldova. În anul 2017, Gimnaziul Cojușna și Liceul Teoretic „A. Russo” sînt comasate, devenind o instituție de învățămînt Liceul Teoretic „A. Russo”.

## Complexul Memorial



# *Prezentarea teritoriului*

## **Infrastructura**

- **Străzi și drumuri**

Satul Cojușna este amplasat în apropierea traseului național auto Chișinău-Ungheni, dispunând de două accese la acest traseu. Primul acces – despre or. Chișinău, pe str. Mihai Viteazul și al doilea acces la traseu pe str. Revaz Lomtadze. Legătura dintre localitățile învecinate se realizează prin același traseu auto și, suplimentar, printr-o rețea de drumuri locale. Străzile principale ale satului sunt: str. Mihai Viteazul, str. Ștefan cel Mare și Sfânt, str. Revaz Lomtadze, str. Sireți; str. Centenarului. Aceste străzi principale și alte străzi secundare dispun de partea carosabilă asfaltică, o mare parte din rețeaua de drumuri este betonată. Total, în teritoriul localității sunt circa 87 străzi și stradele.





# *Prezentarea teritoriului*

## **Infrastructura**

- **Rețeaua de gaz**

Satul Cojușna este racordat la rețeaua de gaz, fiind gazificat în proporție de 85 %, inclusiv și 6 instituții publice din cele 7 din subordinea primăriei.

- **Rețeaua de telefonie fixă și mobilă.**

În satul Cojușna funcționează stația de telefoane, cu capacitatea de circa 1500 abonați la telefonie fixă și cu acoperire de 100% pentru telefonie mobilă. Satul este asigurat și cu cablu TV.

- **Alimentarea cu apă și canalizare**

Alimentarea cu apă a satului Cojușna se efectuează din sondele de apă arteziene și fântâni-mine. În prezent, sonda arteziană de apă pentru alimentarea sectorului locativ nu funcționează, din cauza uzării apeductului. În așa fel, populația localității utilizează apă din fântânile-mine din sat (circa 269 fântâni). În prezent, satul Cojușna dispune de o rețea centralizată de canalizare menajera neramificată, cu o uzură sporită ce nu satisface necesitățile comunității, deservind doar circa 12-15% din gospodăriile.

# *Prezentarea teritoriului*

## **Infrastructura**

- **Sănătatea și asistența socială**

- Spitalul din s. Cojușna, r-nul Strășeni, a fost dat în exploatare în anul 1971. Actualmente, funcționează blocul central cu două nivele. La I nivel este amplasat Centrul de Sănătate Cojușna. Centrul de Sănătate Cojușna ocupă o suprafață de 450 m.p., unde sînt dislocate 19 cabinete, inclusiv laboratorul clinico-biochimic, cabinetul pentru fizioproceduri ș.a. Personalul medical al CS Cojușna, în număr de 20 lucrători, inclusiv 5 medici de familie, 15 asistente medicale, deservește cei circa 7068 locuitori ai s. Cojușna. La evidența dispanserică a medicilor de familie se află 1988 bolnavi, cu diferite grupe de maladii.
- Pe teritoriul satului funcționează trei farmacii.
- Centrul de plasament de zi pentru copii „Bunvolenția” găzduiește, zilnic, circa 40 copii din familiile social vulnerabile, oferindu-le hrana și odihna de prînz, cu organizarea diferitelor activități educaționale. Centrul activează în subordinea Direcției generală asistență socială Strășeni, cu susținerea Primăriei Cojușna și sponsorizarea, oferită de două familii din Elveția, prin intermediul Fundației de caritate „Proumanitas”.

# *Prezentarea teritoriului*

## **Infrastructura**

- **Învățământul**

În teritoriul s. Cojușna activează următoarele instituții de învățământ preuniversitar:

- Liceul-Teoretic „Alec Russo”, cu două blocuri de studii, în care sunt instituționalizați circa 800 elevi și activează 36 cadre didactice. Localurile sînt gazificate, este asigurată alimentația gratuită a copiilor din clasele I – IV;
- Școala de Arte „Tatiana Jereghi”, frecventată de circa 170 elevi, instruiți de 18 profesori, la diferite specialități și anume: dans popular, dans modern, pian, acordeon, chitară, instrumente aerofonice, canto popular, pictură și olărit. Localul este gazificat;
- Centrul de creație pentru copii, unde se instruiesc copiii la compartimentele: pictură, lucru cu metalul și ceramica. Localul este gazificat;
- Grădinița de copii nr. 1 „Poienița”, frecventată de circa 212 copii, unde activează 16 educatori. Localul este gazificat;
- Grădinița de copii nr. 2 „Florica”, care cuprinde circa 132 copii, instruiți de 14 educatori. Localul este gazificat;
- Biblioteca sătească. Localul este gazificat;

**Liceul Teoretic „Alec Russo” (blocul nr. 1)**



**Liceul-Teoretic „Alecu Russo” (Blocul nr. 2)**



**Școala de Arte „Tatiana Jereghi”**





## Centrul de Creație pentru Copii



## Grădinița de copii nr. 1 „Poienița”





## Grădinița de copii nr. 2 „Florica”





## *Prezentarea teritoriului*

### **Infrastructura**

- **Cultura și sportul**

- Casa de Cultură Cojușna, cu circa 500 locuri, unde activează, cu succes, două colective cu titlu model: Ansamblul de dans popular „Poienița” cu o istorie de circa 60 ani; Ansamblul etno-folcloric „Răzeșele”, fondat în anul 2012;
- În teritoriul satului sunt amplasate un stadion și două terenuri sportive. Echipa de fotbal CS Cojușna, fondată în anul 1949, multiplă campioană și deținătoarea cupei Republicii Moldova, între echipele de amatori. Actualmente, în cadrul Clubului Sportiv Cojușna se antrenează peste 50 locuitori, în trei grupe de vârste: copii, juniori și veterani. Echipa de baschet feminin este multiplă campioană a raionului Strășeni;
- În sat activează Clubul Off Road Cojușna și Clubul Taekwon-do „Elohim”.

## Casa de Cultură Cojușna



**Ansamblul de dansuri populare „Poienița”**







**Ansamblul etnofolcloric „Răzeșele”**







Echipa de fotbal din s. Cojușna, r-nul Strășeni





## Off Road Club Cojuşna



## Sărbătoare sportivă în localitate (competiție la tragerea otgonului)



**Tradiționala trânta, de Hramul satului, pentru premiile: „Cocoș”- juniori I; „Miel” –juniori II; „Berbec” – seniori;**





## Clubul Taekwon-do „Elohim”





# *Prezentarea teritoriului*

## **Infrastructura**

- **Instituții publice și de servicii sociale:**

- Oficiul poștal;
- Case de credite – 3;
- Frizerii – 4;
- Stații de alimentare auto - 2;
- Stații pentru deservire tehnică auto - 2;
- Spălătorii auto - 2;
- Întreprindere Municipală „Salubr Cojușna”;
- Postul de pompieri voluntari;
- În domeniul comerțului (magazine, cafenele, baruri, restaurante) – circa 44 unități;
- Asociația de comerț „COOPCONSUM” Cojușna;

**Postul de pompieri voluntari**



## Sală de banchete „Imperial”





## Restaurant „Chateau Cojușna”



## Terasa „Dorina”



## *Prezentarea teritoriului*

### **Infrastructura**

- **Fondul locativ:**

Satul Cojușna dispune de 2447 locuințe individuale, prezentând un fond locativ de 197115 m<sup>2</sup>. La fiecare locuință revine în mediu circa 80,5 m<sup>2</sup>;

În ansamblu, în s. Cojușna, sînt amplasate blocuri locative cu apartamente colective, în număr de 232 apartamente, cu un fond locuibil de 10800 m<sup>2</sup>. Aria locuibilă medie a unui apartament este de 46,55 m<sup>2</sup>, dintre care:

- 8 blocuri locative, cu două nivele, a câte 6 apartamente;
- 2 blocuri locative, cu cinci nivele, a câte 20 apartamente fiecare, ce constituie 40 apartamente;
- 1 bloc locativ, cu două nivele, cu 16 apartamente;
- 1 bloc locativ, cu două nivele, cu 8 apartamente;
- 10 blocuri locative, cu două nivele, cu 4 apartamente fiecare – în ansamblu 40 apartamente;
- 40 blocuri locative, cu două nivele, cu 2 apartamente fiecare – în ansamblu 80 apartamente;

Dar, ținând cont de faptul că numărul familiilor nou formate crește, este necesar de terenuri noi pentru construcția caselor individuale.





## *Prezentarea teritoriului*

### **Administrația Publică Locală**

- Consiliul sătesc Cojușna, autoritate reprezentativă și deliberativă a unității administrativ teritoriale de nivelul I, compusă din 15 consilieri:
- Primar, autoritate reprezentativă a populației unității administrativ teritoriale și executivă a consiliului sătesc;
- Primăria Cojușna, structură funcțională care asistă primarul în exercitarea atribuțiilor sale legale, unde activează:
  - Viceprimar (**fpd**) – 1;
  - Funcționari publici (**fpc și fpe**) – 9, dintre care: secretar al consiliului - 1; contabil-șef - 1; specialist (în domeniul planificării) – 1; specialist (în domeniul percepției fiscale) - 2; specialist (în domeniul reglementării regimului proprietății funciare) - 1; specialist (în domeniul asistenței juridice, tineretului și sportului) - 1; specialist (în domeniul resurselor umane) – 1; specialist (în domeniul urbanismului și amenajării teritoriului) – 1.
  - Personal de deservire tehnică ce asigură funcționarea autorităților publice (**pdtafap**) – 2,25, dintre care: secretar-dactilograf - 1, arhivar – 0,25; intendent - 1;
  - Posturi de serviciu (**ps**) – 2,75, dintre care: contabil – 2; specialist (în domeniul recrutării și încorporării) – 0,5; specialist (pentru protecția civilă) – 0,25;
  - Posturi auxiliare (**pa**) – 14,5, dintre care; muncitori – 5; curier – 1; paznici – 6; îngrijitoare de încăperi – 1; conducător auto – 1; operator la gaze naturale – 0,5.

## Consiliul sãtesc și Primãria Cojușna, raionul Strãșeni



## *Prezentarea teritoriului*

### **Localități înfrățite cu s. Cojușna, r-nul Strășeni:**

1. Comuna Santa Vittoria în Matenano, Italia, (06.04.2002);
2. Or. Kargowa, Polonia (06.10.2013);
3. Comuna Tulgheș, jud. Harghita, România (06.05.2014);
4. Satul Vel'ky Grob, Galanta, reg. Trnava, Slovacia (06.05.2014);
5. Comuna Dudeștii Noi, jud. Timiș, România, (23.08.2014);
6. S. Chirsova, r-nul Comrat, UTA Găgăuzia, RM (28.08.2015);
7. Comuna Ighiu, jud Alba, România (01.12.2018).

# *Prezentarea teritoriului*

## **Populația**

- În satul Cojușna locuiesc preponderent moldoveni, dar și cetățeni de alte naționalități: ruși, ucraineni, bulgari, găgăuzi;
- Confesiunea este cu preponderență – creștin ortodoxă;
- Populația stabilă (inclusiv temporar absentă) total persoane – 7068, dintre care:
  - bărbați – 3466;
  - femei – 3602;
  - femei în vârstă fertilă (15-49 ani) – 2039;
  - sub vîrstă aptă de muncă (pînă la 16 ani) – 1027;
  - în vîrstă aptă de muncă (bărbați 16-61 ani, femei 16-56 ani) – 5161;
  - peste vîrsta aptă de muncă (bărbați 62 ani și mai mult; femei 57 ani și mai mult) – 904

# *Activitatea economică*

## **Industrie**

În satul Cojușna activează circa 100 agenți economici, dintre care:

- Întreprinderi din industria alimentară și a băuturilor, inclusiv:
  - fabrici de vin (4) - Fabrica de vin Cojușna; Fabrica de vin „Migdal-P” ([www.migdal.md](http://www.migdal.md)) , Fabrica de vin „SOT”;  
Microvinărie „Pomușoară dulcișoară”;
  - Fabrica de cofetării „Nefis” ([www.nefis.md](http://www.nefis.md));
  - puncte de prelucrare a producției agricole, uscătorii de fructe și legume, fabrică de conserve;
- Întreprinderi din domeniul construcțiilor – 7, dintre care S.R.L. „Alsev” - producere de butoaie din lemn ([www.moldalsev.org](http://www.moldalsev.org));
- Întreprinderi în domeniul comerțului și alimentației – circa 45, dintre care:
  - Magazine – 32;
  - Săli de banchete – 3;
  - Restaurant - 1;
  - Baruri – 6;
  - Stații de alimentare cu combustibil – 2;
- Întreprinderi care prestează servicii reparații auto și de transport – 10;

**S.A. Fabrica de vin „Migdal-P”**





## Microvinăria „Pomușoară dulcișoară”





**Fabrica de cofetării „Nefis”**





**S.A. „Fabrica de vin Cojușna”**



# *Activitatea economică*

## **Agricultură**

- Suprafața totală a pământurilor subordonate satului Cojușna constituie 2995 ha, inclusiv: terenuri agricole – 1483 ha; arabile – 1000 ha; livezi – 139 ha; vii – 310; pășuni – 34 ha;
- Zonă de cultură cerealieră, agricultura și viticultura, precum și creșterea animalelor;
- Întreprinderi agricole, inclusiv gospodării țărănești – circa 50, dintre care:
  - SRL „Leodin&Co” – 80 ha;
  - SRL „Moșia lui Dumbravă” – 63 ha;
  - GȚ „Munteanu Nicolae” – 35 ha;
  - GȚ „Ritandrex” – 26 ha;
  - GȚ „Vega Țurcanu” – 22 ha;
  - SRL „Agremtur” – 15 ha;
  - SRL „Umbrela Verde” – 13 ha;
  - GȚ „Tranga Andrei” – 12 ha;
  - SRL „Vitis Cojușna” – 12 ha;
  - SRL „Agrodor Succes” ([www.agrodor.md](http://www.agrodor.md)) – 12 ha;
  - GȚ „Ion Ungureanu” – 10 ha;







## ***PUNCTE TARI:***

- Așezarea geografică favorabilă, centrul republicii, 15 km de la capitala republicii;
- Amplasarea localității în apropierea stației de cale ferată, de traseul auto de nivel național;
- Preponderent populație tânără în localitate;
- Infrastructură dezvoltată (existența și activitatea bună, în teritoriul localității, a instituțiilor de învățământ preuniversitar, a instituțiilor sanitare și de cultură);
- Relieful, clima și calitatea solului favorizează dezvoltarea agriculturii;
- Potențial de dezvoltare a industriei prelucrătoare a fructelor, legumelor, strugurilor;
- Potențial turistic, relief specific, peisaje pitorești, monumente istorice și de arhitectură;

## ***PUNCTE SLABE:***

- Infrastructura rutieră insuficient dezvoltată (o parte din străzi și stradele deteriorate);
- Rețele de utilități slab dezvoltate (sistemul de canalizare și apeductul deteriorate, lipsa apei potabile, lipsa poligonului modern de depozitare a deșeurilor);
- Capacitatea redusă de prelucrare a terenurilor agricole (atitudine indiferentă a tinerilor față de agricultură);
- Lipsa fondurilor financiare ale administrației publice locale;
- Lipsa investițiilor și a investitorilor;
- Migrația forței de muncă active în localitățile urbane din vecinătate;
- **Indiferența populației, inclusiv a tinerilor, față de oportunitățile de dezvoltare locală;**